



Nomas objekta Zemes vienības robežu plāns

 LATVIJAS REPUBLIKA VALMIERAS RAJONA <u>Kocēnu pagasta</u> <u>zemes īpašuma "JĀŅA KEŅČA IELĀ 2"</u> Zemes kadastra Nr. <u>9664 008 0244</u>			
ZEMES ROBEŽU PLĀNS			
Robežas noteiktas atbilstoši Kocēnu pagasta 1996.gada 6.jūnija zemes komisijas sēdes protokola Nr.16 izrakstam, Kocēnu pagasta padomes 1996.gada 17. oktobra zemes komisijas sēdes protokola Nr.25 izrakstam, Kocēnu pagasta 1999. gada 23. jūlija sēdes protokola izrakstam Nr.31			
Robežu plāns sastādīts pēc 1998. gada <u>25.jūnija</u> uzmērīšanas materiāliem mērogā <u>1 : 500</u>			
Zemes kopplatība ir <u>2286m²</u>			
Zemes īpašums reģistrēts <u>Valmieras</u> zemesgrāmatu nodaļas <u>Kocēnu pagasta</u> zemesgrāmatā <u>1992000</u> gada <u>08.jūnijā</u>			
Nodalījuma (folijas) Nr. <u>491 (šī ir vienota īpašuma daļa)</u>			
Nodaļas tiesnesis <u>A. Bušmane</u> A. Bušmane			
			
Filiāles vadītāja <u>[Signature]</u>		D.Zušmane	<u>21.03.2020</u>

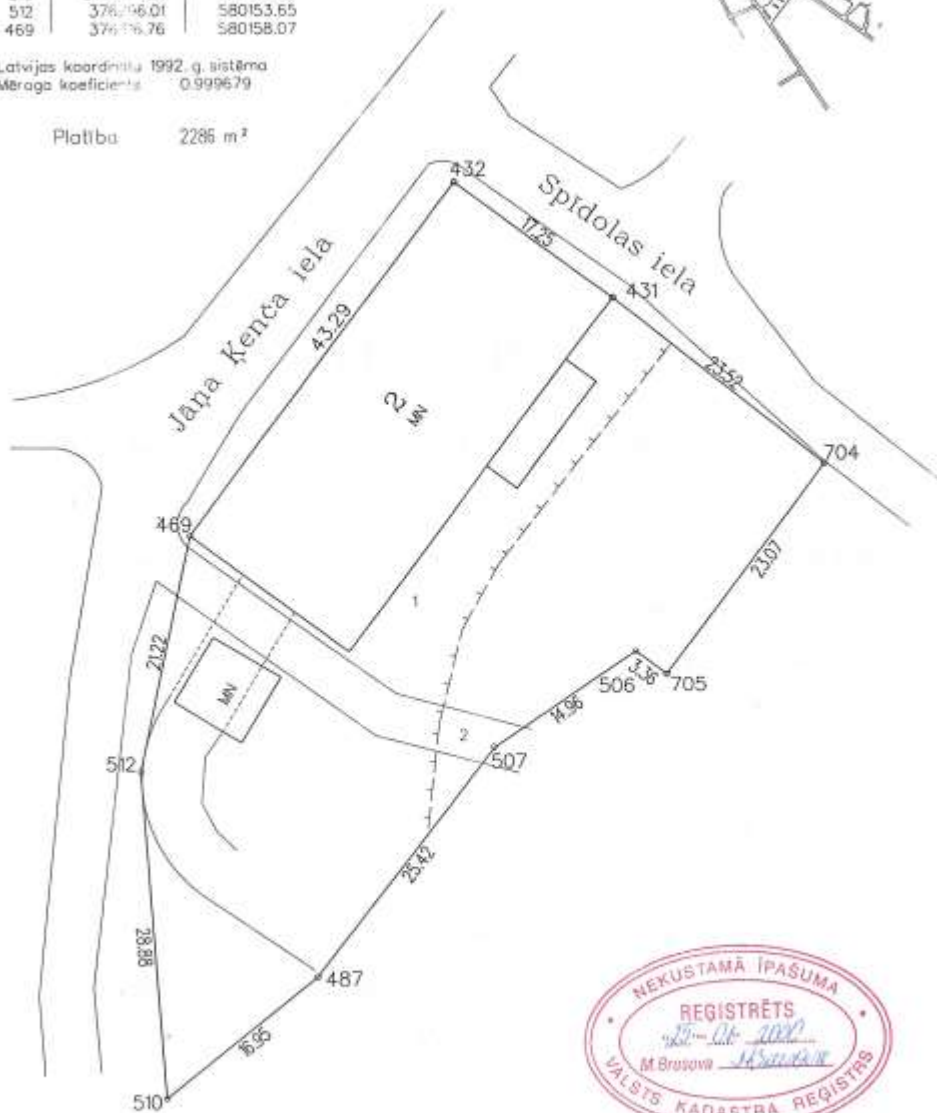
ROBEŽPUNKTU KOORDINĀTAS

	X	Y
432	376 17.80	580181.26
431	376 17.55	580195.12
704	376 17.88	580213.50
705	376 17.42	580199.68
506	376 16.41	580196.98
507	376 17.98	580184.62
487	376 17.85	580169.11
510	376 17.22	580155.92
512	376 16.01	580153.65
469	376 16.76	580158.07

Latvijas koordināta 1992. g. sistēma
Mēroga koeficients 0.999679

Platība 2286 m²

ZEMES GABALA
IZVIETOJUMA SHĒMA



Aprabežojumi:

- 1 - Autocēla nr.168 30m aizsargjosla - 89m² 170m²
- 2 - Ceļa servītāts - 4m 32m 22m²

Mērogs 1:500

VZD Vidzemes reģionālā nodaļa
Valmieras reģiona filiāle
Nekustamā īpašuma formēšanas birojs

adītājs	T. Maignis	11.01.2002
speciālists	<i>[Signature]</i>	16.12.1991

