

## Izsoles objekta zemes vienības robežu plāns



LATVIJAS REPUBLIKA

VALMIERAS RAJONA

Kocēnu pagasta

Nekustamā īpašuma "Jāņa Ķeņča ielā 5"

Kadastra Nr.9664 008 0354

## ZEMES ROBEŽU PLĀNS

Robežas noteiktas atbilstoši Kocēnu pagasta padomes 2002.gada 17.janvāra sēdes protokola izrakstam Nr.1

Robežu plāns sastādīts pēc 2002. gada robežu uzmērīšanas materiāliem mērogā 1 : 1000.

Zemes kopplatība ir 1023 m<sup>2</sup>.

VZD VIDZEMES REĢIONĀLĀ NODAĻA


KADAŠTRA  
PĀRVALDES  
Valmieras biroja vadītāja

Dace Blerne

21.05.2002

EKSPLIKĀCIJA													
Zemes Ietobešanas veids													
Zemes gabals Nr.	Kadastrālā nr. (Izveidots kadastrāls numurs)	Līdzekļi					Veids	Izveidots	Pārveidots	Zem apzīmē	Lai	Lai	Lai
		Stāvējošs ēkams	Stāvējošs ēkams	Stāvējošs ēkams	Stāvējošs ēkams	Stāvējošs ēkams							
1	2	3	4	5	6	7	8	9	10	11	12	13	
1	1023											699	434


ZEMES IZVIETOJUMA SHĒMA




ROBEŽPUNKTU KOORDĪNĀTAS		
	X	Y
326	376395.01	580151.65
311	376367.81	580464.39
312	376359.59	580173.90
308	376356.66	580171.56
309	376335.97	580151.67
318	376347.58	580139.48
322	376350.26	580143.01
323	376364.20	580138.20
324	376366.65	580148.17
325	376387.47	580142.09

Latvijas koordinātu 1942. g. sistēma  
Mēroga koeficients 0,999979

Platība 1023 m<sup>2</sup>





Aprobešajumi

- 1 - Autocēļa VT88 30m aizsargjosta - 29m 700m<sup>2</sup>
- 2 - 0.4kV elektrisko tīklu gājvedu friņas 30m aizsargjosta - 4m<sup>2</sup>
- 3 - Ceļa servīšs - 13m 424m<sup>2</sup>

ROBEŽU APRĀKSTS

A - B Valsts autoceļš

B - A Kociņu pag. pašvaldības zeme

Mērogs 1:1000  
VZD uzskaites Nr. \_\_\_\_\_

VZD Vidzemes reģionālās nodaļas Pasūtījumu izpildes pārvaldes Mēriņniecības un topogrāfijas nodaļa			
Pārbaudīja	<i>[Signature]</i>	L. Ozola	09.05.2002.
Robežas izmērīja	<i>[Signature]</i>	J. Rags	01.03.2002.
Plānu zīmēja	<i>[Signature]</i>	I. Sprancis	04.03.2002.