

Izsoles objekta zemes vienības robežu plāns



LATVIJAS REPUBLIKA

VALMIERAS RAJONA

Kocēnu pagasta

Nekustamā īpašuma "Jāņa Ķeņča ielā 5"

Kadastra Nr.9664 008 0354

ZEMES ROBEŽU PLĀNS

Robežas noteiktas atbilstoši Kocēnu pagasta padomes 2002.gada 17.janvāra sēdes protokola izrakstam Nr.1

Robežu plāns sastādīts pēc 2002. gada robežu uzmērīšanas materiāliem mērogā 1 : 1000.

Zemes kopplatība ir 1023 m².


VZD VIDZEMES REĢIONĀLĀ NODAĻA

KADAŠTRA
PĀRVALDES
Valmieras biroja vadītāja

Dace Blerne

21.05.2002

EKSPLIKĀCIJA										
Zemes ietīšanās veids										
Zemes gabals Nr.	Kamērība uz īpašnieku	Līdzskaitlis						Citas	Zemes platība	Izņemts uz mēroka
		Izaugsmes	Stāvēt. zeme	Arīpabeigta izstrāde	Izstrād. zeme	Arīpabeigta izstrāde	Arīpabeigta izstrāde			
1	1023							100	104	





ZEMES IZVIETOJUMA SHĒMA

ROBEŽPUNKTU KOORDINĀTAS

	X	Y
326	376395.01	580151.65
311	376367.81	580164.39
312	376359.59	580173.90
308	376356.66	580171.56
309	376335.97	580151.67
318	376347.58	580139.48
322	376350.26	580143.01
323	376364.20	580138.20
324	376366.65	580148.17
325	376387.17	580142.05

Latvijas koordinātu 1992. g. sistēma
Mēroga koeficients 0,999679
Platība $1023 m^2$





Aprobozējumi

- 1 - Autoceļa V188 30m aizsargjosla - 29m 700m²
- 2 - 0.4kV elektrisko tīklu galvodu frīzēs 30m aizsargjosla - 4m²
- 3 - Čalo sarīcīts - 13m 424m²

ROBEŽU APRAKSTS

A - B Valsts autoceļš
B - A Kociņu pag. pašvaldības zeme

Mērogs 1:1000
VZD izskaites Nr. _____

VZD Vidzemes reģionālās nodaļas Pasūtījumu izpildes pārvaldes
Mērniecības un topogrāfijas nodaļa

Pārbaudīja	<i>[Signature]</i>	L. Dzale	09.05.2002.
Robežas uzmetēja	<i>[Signature]</i>	J. Rojs	01.03.2002.
Plānu zīmēja	<i>[Signature]</i>	I. Sprancis	04.03.2002.