

### Izsoles objekta zemes vienības robežu plāns



LATVIJAS REPUBLIKA

VALMIERAS RAJONA

Kocēnu pagasta

Nekustamā īpašuma "Jāņa Ķeņča ielā 5"

Kadastra Nr.9664 008 0354

### ZEMES ROBEŽU PLĀNS

Robežas noteiktas atbilstoši Kocēnu pagasta padomes 2002.gada 17.janvāra sēdes protokola izrakstam Nr.1

Robežu plāns sastādīts pēc 2002. gada robežu uzmērīšanas materiāliem mērogā 1 : 1000.

Zemes kopplatība ir 1023 m<sup>2</sup>.

VZD VIDZEMES REĢIONĀLĀ NODAĻA

KADAŠTRA  
PĀRVALDES  
Valmieras biroja vadītāja

Dace Blerne


21.05.2002

EKSPLIKĀCIJA												
Zemes ietaisniecības veids												
Zemes gabals Nr.	Aukstā un siltā ūdensapgāde	Siltumapgāde	Līdzības				Izstr.	Izstr.	Izstr.	Izstr.	Izstr.	Izstr.
			darbība	stāv. objekti	ģeogr.	ģeogr.						
1	1023										109	134


ROBEŽPUNKTU KOORDINĀTAS		
	X	Y
326	376395.01	580151.65
311	376367.81	580164.39
112	376359.59	580173.90
308	376356.66	580171.56
309	376335.97	580151.67
318	376347.58	580139.48
322	376350.26	580143.01
323	376364.20	580138.20
324	376366.65	580148.17
325	376387.17	580142.05

Latvijas koordinātu 1992. g. sistēma  
Mēroga koeficients 0,999679  
Platība 1023 m<sup>2</sup>




ZEMES IZVIETOJUMA SHĒMA

Mujāni  
Kocēri  
Vambara



Apsīšu Jekaba iela  
Jana Koneča iela



NEKUSTAMĀ IPĀŠUMA  
REGISTRĒTS  
17.03.2002  
VALSTIS KADASTRA REGISTRS

Aprobošajumi

- 1 - Autoceļa V188 30m aizsargjosla - 29m 700m<sup>2</sup>
- 2 - 0,4kV elektrisko tīklu galvodziņņos 30m aizsargjosla - 4m<sup>2</sup>
- 3 - Ceļa servīšots - 13m 424m<sup>2</sup>

ROBEŽU APRĀKSTS

A - B Valsts autoceļš  
B - A Kocēru pag. pašvaldības zeme

Mērogs 1:1000  
VZD uzskaites Nr. \_\_\_\_\_

VZD Vidzemes reģionālās nodaļas Pasūtījumu izpildes pārvaldes Mēriecības un topogrāfijas nodaļa			
Pārbaudīja	<i>Alfons</i>	L.Dzale	09.05.2002.
Robežas uzmetēja	<i>Alfons</i>	J.Rojs	01.03.2002.
Plānu zīmēja	<i>Alfons</i>	I.Sprancis	04.03.2002.