













APZĪMĒJUMI

-  ceļa darbu vieta
-  esošās ceļa darbu vietas
-  pagaidu ceļa zīmes uzstādīšanas vieta un Nr
-  esošās ceļa zīmes
-  slēgtā posma apbraucamie ceļi
-  piebraucamie ceļi objektiem, kuri atrodas slēgtā posmā zonā
-  sabiedriskā transporta maršruts
-  norobežojuma barjeras Nr. 912, uzstādīt vietās, kur transporta satiksme slēgta
-  garennorobežojums vai šķērsnorobežojums
-  šķērsnorobežojums: vienpusīgie vadstatņi; maksimāli 2 m attālumā cits no cita, slīpumā 1:3 (1:2) pret brauktuves malu vai barjera. Vienpusīga signāluginis uz katra vadstatņa
-  garennorobežojums: divpusīgie vadstatņi Nr 908/909; maksimāli 10 m attālumā cits no cita. Divpusīga signāluginis uz katru otrā vadstatņa
-  palīgbarjeras vai signāllentes gājēju norobežošanai

Shēma Nr 5

Dienvidu industriālās maģistrāles izbūves darbu laikā tiek mainīta satiksme Cēsu ielas (P20) posmā no autoceļa P18 līdz Kauguru ielai. No rotācijas apla (P18) satiksme uz centru tiek organizēta pa pretējās puses brauktuvi, virziens no centra organizēts pa Brūkļu ielu. Nokļūšana uz ac V185 tiek organizēta no Kauguru ielas pa Cēsu ielu līdz Lodes ielai un tālāk uz ac V185.

Darbi turpinās sekojošos ielu posmos:

- 1) L.Laicena ielas posms no iebrauktuves uz RIMI līdz Rūpniecības ielai;
- 2) L.Laicena ielas posms no Rūpniecības ielas līdz vecajam dzelzceļam;
- 3) Cēsu ielas vienvirziena posms no vecā dzelzceļa līdz Kauguru ielai;

Slēgtajos posmos ir iespējama piekļūšana objektiem.

Sabiedriskā transporta maršruts saglabājas esošais.

Ceļa darbu posmā esošās ceļa zīmes tiek saglabātas. Zīmes, kuras ir pretrunā ar pagaidu satiksmes organizāciju, paredzēts aizklāt vai demontēt.

PIEZĪMES

1. Ceļa darbu vietas aprikojumu uzstādīt atbilstoši LR MK noteikumi Nr.421 "Noteikumi par darba vietu aprikošanu uz ceļiem" prasībām. Saskaņojums par satiksmes organizācijas tehnisko līdzekļu uzstādīšanu un noņemšanu attiecas uz to izvietojuma atbilstību normatīvajiem aktiem ceļu satiksmes drošības jomā. Ceļa zīmes izgatavot un uzstādīt atbilstoši standartam LVS 77.
2. Darbus veic SIA "Limbažu ceļi", atbildīgais par darba vietas aprikojumu - Dāvis Skrastiņš, tālr.26175412, e-pasts:davis.skrastins@limbazuceli.lv.
3. Shēmas plānotais darbības laiks - 12.09.2023. vai 13.09.2023. no plkst.20.00 līdz 2.00.
4. Nodrošināt piekļūšanu objektiem slēgtā posmā zonā. Pirms darbu uzsākšanas informēt objektu īpašniekus par ielas posma slēgšanas grafiku un braukšanas apgrūtinājumiem.
5. Mainot ceļa darbu vietas robežas, nodrošināt aprikojuma atbilstošu izvietojumu.
6. Darbu veicējam ir tiesības regulēt satiksmi darbu veikšanas laikā, ja rodas neparedzēti apstākļi, kurus ar darba vietas aprikojuma shēmā esošajiem tehniskajiem līdzekļiem nav iespējams nekavējoties novērst (MK Nr. 421 punkts 20).
7. Norobežojuma barjeras Nr.912 uzstādīt pirms satiksmei slēgtajiem ceļa darbu posmiem. Lietot vadstatņus (Nr.908, 909) vai barjeras (Nr.910, 911) darbu vietas norobežošanai no brauktuves. Izmantot palīgbarjeras vai signāllentes gājēju norobežošanai no darbu zonas.

Bridinājuma plakāts (2.2 x 1.5 m)



UZMANĪBU !
UZ CEĻA STRĀDĀ

Darbus veic:
SIA "Limbažu ceļi"
Mehānizācijas iela 3, Limbaži, LV-4001
tālr. +371 64070240
Plānotais būvdarbu pabeigšanas termiņš - 2024.g.aprīlis