

CIRSMAS NOVĒRTĒJUMS

Saimniecība: Bērži	Īpašnieks: Valmieras novada	Uzmērītāja:
Novads: Valmieras novads	Kadastrs: 96480030062	Uzmērīšanas datums:
Pagasts: Burtnieku pagasts	Kvartāls: 636	Platība: 4.73 ha
Virsmēžniecība: Ziemeļvidzemes	Nogabals: 2;4;5	Pievešanas attālums: m
Mežniecība: Valmieras	A.Nogabals: 0	Koku skaits: 1 947 gab. nogabalā

Meža izmantošanas veids: **Kailcirte - pēc caurmēra (2022.g.)**

Sugas	Koku skaits	Apjomi (m3)										Vidējais koks (m3)	Saglabājamie koki									
		Stumbra krāja	Lietkoksne						Malka	Atlikumi	Paredzēts pārdošanai		Skaits				Krāja (m3)					
			Kopā	Īp.kval.	Resnā	Vidējā	Tievā	P.malka					Kopā	Ekol.	Sēkl.	Kritala	Kopā	Ekol.	Sēkl.	Kritala		
Priede	198	468.00	405.86		296.97	70.12	22.40	16.37	2.83	59.31	408.69	2.36	13	13								
Egle	820	347.70	215.66		119.36	65.91	30.39		49.99	82.05	265.65	0.42										
Bērzs	241	234.38	200.22		105.58	43.97	31.07	19.60	0.23	33.93	200.45	0.97	1	1								
Apse	110	260.79	84.53		76.37	5.61	2.55		141.14	35.12	225.67	2.37	9	9								
Baltalksnis	435	67.33	37.56		1.00	9.19	27.37		15.33	14.44	52.89	0.15										
Ozols	40	6.42	3.94		0.48	0.86	2.60		1.05	1.43	4.99	0.16	2	2								
Kļava	103	13.23	7.67		1.45	2.98	3.24		2.84	2.72	10.51	0.13										
Kopā:	1 947		955.44	0.00	601.21	198.64	119.62	35.97	213.41	229.00	1 168.85	0.94	25	25								

Cirsma krāja, m3: **1 397.85**
 Cirsma vērtība, €: **77 352.88**

SIA „Levijas Lauku konsultāciju un izglītības centrs” filiāle
 „Mežu konsultāciju pakalpojumu centrs” Dienvidvidzemes nodaļas
 Vecāku mācībspējas konsultante
Andrīis Vīrs

Novērtēja:

CIRSMAS NOVĒRTĒJUMS

Saimniecība: **Bērži**
 Novads: **Valmieras novads**
 Pagasts: **Burtnieku pagasts**
 Virsmežniecība: **Ziemeļvidzemes**
 Mežniecība: **Valmieras**

Īpašnieks: **Valmieras novada**
 Kadastrs: **96480030062**
 Kwartāls: **636**
 Nogabals: **6**
 A.Nogabals: **1**


Uzmērīja:
 Uzmērīšanas datums:
 Platība: **0.38** ha
 Pievešanas attālums: m
 Koku skaits: **105** gab. nogabalā

Meža izmantošanas veids: **Kailcirte - pēc caurmēra (2022.g.)**

Sugas	Koku skaits	Stumbra krāja	Apjomi (m3)									Vidējais koks (m3)	Saglabājamie koki											
			Lietkoksne						Malka	Atlikumi	Paredzēts pārdošanai		Skaits				Krāja (m3)							
			Kopā	Īp.kval.	Resnā	Vidējā	Tievā	P.malka					Kopā	Ekol.	Sēkl.	Krītala	Kopā	Ekol.	Sēkl.	Krītala				
Priede	4	1.50	1.27			0.81	0.29	0.17	0.01	0.22	1.28	0.38												
Egle	73	16.65	10.24			5.76	2.99	1.49		2.42	3.99	12.66	0.23											
Bērzs	13	12.76	10.92			4.95	3.24	1.80	0.93	0.00	1.84	10.92	0.98											
Apse	2	3.65	3.09			2.53	0.35	0.21		0.06	0.50	3.15	1.83											
Baltalksnis	1	0.39								0.32	0.07	0.32	0.39											
Ozols	12	1.83	1.20			0.16	0.43	0.61		0.28	0.35	1.48	0.15											
Kopā:	105	36.78	26.72	0.00	13.40	7.82	4.40	1.10	3.09	6.97	29.81	0.66												

Cirsmas krāja, m3: **36.78**
 Cirsmas vērtība, €: **2 397.88**

Novērtēja:
 (paraksts)



Valmieras novada mežu konsultāciju
 dienests "Nāra ceļš" filiāle
 Valmieras konsultāciju pakalpojumu centrs
 Dienvidu ielā 10, Valmiera
 Valmieras novada mežu konsultāciju
 dienesta vadītāja
 A. Striņģis

CIRSMAS NOVĒRTĒJUMS

Saimniecība: **Bērži**
 Novads: **Valmieras novads**
 Pagasts: **Burtnieku pagasts**
 Virsmežniecība: **Ziemeļvidzemes**
 Mežniecība: **Valmieras**

Īpašnieks: **Valmieras novada pašvaldība**
 Kadastrs: **96480030062**
 Kvartāls: **636**
 Nogabals: **6**
 A.Nogabals: **0**

Uzmērīja:
 Uzmērīšanas datums:
 Platība: **0.38** ha
 Pievešanas attālums: m
 Koku skaits: **42** gab. nogabalā

Meža izmantošanas veids: **Kailcirte - pēc caurmēra (2022.g.)**

Sugas	Koku skaits	Apjomi (m3)										Vidējais koks (m3)	Saglabājamie koki														
		Stumbra krāja	Lietkoksne						Malka	Atlikumi	Paredzēts pārdošanai		Skaits				Krāja (m3)										
			Kopā	Īp.kval.	Resnā	Vidējā	Tievā	P.malka					Kopā	Ekol.	Sēkl.	Kritala	Kopā	Ekol.	Sēkl.	Kritala							
Priede	42	96.57	84.63		63.55	15.61	3.43	2.04	0.00	11.94	84.63	2.30															
Kopā:	42	96.57	84.63	0.00	63.55	15.61	3.43	2.04	0.00	11.94	84.63	2.30															

Cirsmas krāja, m3: **96.57**
 Cirsmas vērtība, €: **4 725.90**

SIA „Līvviņu Lauku Konsultāciju
 un Konsultāciju centrs” filiāle
 „Meža konsultāciju pakalpojumu centrs”
 Dienvidlaimes ielā 6
 Vecāķu malciņā, Valmieras konsultānts
 Andris Vīrs

Novērtēja:

CIRSMAS NOVĒRTĒJUMS

Saimniecība: **Bērži**
 Novads: **Valmieras novads**
 Pagasts: **Burtnieku pagasts**
 Virsmežniecība: **Ziemeļvidzemes**
 Mežniecība: **Valmieras**

Īpašnieks: **Valmieras novada ppašvaldība**
 Kadastrs: **96480030062**
 Kvartāls: **636**
 Nogabals: **1;3**
 A.Nogabals: **0**

Uzmērītājs:
 Uzmērīšanas datums: **02.12.2022.**
 Platība: **3.05** ha
 Pievešanas attālums: m
 Koku skaits: **1 402** gab. nogabalā

Meža izmantošanas veids: **Kopšanas cirte - krājas kopšanas cirte (2022.g.)**

Sugas	Koku skaits	Apjomi (m3)										Vidējais koks (m3)	Saglabājamie koki												
		Stumbra krāja	Lietkoksne						Malka	Atlikumi	Paredzēts pārdošanai		Skaits				Krāja (m3)								
			Kopā	Īp.kval.	Resnā	Vidējā	Tievā	P.malka					Kopā	Ekol.	Sēkl.	Kritala	Kopā	Ekol.	Sēkl.	Kritala					
Priede	1	1.33	1.15		0.37	0.72		0.06	0.00	0.18	1.15	1.33													
Egle	15	1.55	0.40			0.18	0.22		0.41	0.74	0.81	0.10													
Bērzs	58	10.43	8.15			1.77	3.85	2.53	0.22	2.06	8.37	0.18													
Melnalksnis	3	0.42	0.27			0.07	0.20		0.06	0.09	0.33	0.14													
Apse	41	11.56	5.58		2.21	1.06	2.31		3.98	2.00	9.56	0.28													
Baltalksnis	1 249	71.44	11.54		0.27	2.12	9.15		35.42	24.48	46.96	0.06													
Blīgzna	35	4.66							3.80	0.86	3.80	0.13													
Kopā:	1 402	101.39	27.09	0.00	2.85	5.92	15.73	2.59	43.89	30.41	70.98	0.32													

Cirsmas krāja, m3: **101.39**
 Cirsmas vērtība, €: **3 884.61**

Uzdevums izstrādāts pēc pasūtītāja
 lūguma "Dzīvības" izstrāde
 „Atvērta konsultāciju pakalpojumu centrs”
 Valmieras novada pašvaldībā
 Vecākais mežsaimniecības konsultants
 Andris Vītols

Novērtēja:
 (paraksts)

"Bērzi"

Eno

platība

ha, koku skaits cīsmā

147

Eko B-48; A-56

VALDOŠĀS KOKU SUGAS VALDAUDZES CAURMĒRI UN PĀRĒJO KOKU SKAITS UN SUGA MEŽAUDŽE

	P ₁ 42				P ₂ 4				O ₂ 12				B 13				E ₂ 68				E ₁ 5		
	L	PL	M		L	PL	M		L	PL	M		L	PL	M		L	PL	M		L	PL	M
8				8	1			8	5			8				8	30			8			
12				12				12	1			12	2			12	9	5	1	12			
15																							
16				16				16	3			16				16	7	1		16			
17								13								13							
18																							
19																							
20				20	1			20	1			20				20	5	2		20			
21																15							
22				17																			
23																							
24				24				24	1			24	1			24	3	1		24			
25								17				17											
26																							
27																							
28				28	2			28	1			28	1			28	1	1		28	1		
29																16							
30				20																			
31																							
32				32				32				32	3			32		1		32			
33	1	(28)																					
34												27											
35	2																						
36	1	(28)		36				36				36	2			36	1			36	1		
37	2																						
38																							
39	3																						
40	1	(28)		40				40				40	3	1		40				40	1		
41	4																			24			
42	2											28											
43	3																						
44	2	(28)		44				44				44				44				44	1		
45	3																						
46	1																						
47	1																						
48	6	(24)		48				48				48				48				48			
49																							
50																							
51	1																						
52				52				52				52				52				52			
53	1	(30)																					
54	1																						
55	2																						
56	1	(30)		56				56				56				56				56			
57																							
58																							
59				60				60				60				60				60	1		
60	1	(30)																		34			

62 1
65 1

"Bērzi"

6. nog.

platība _____ ha, koku skaits cīsmā _____

KOKU SKAITS UN SUGA MEŽAUDŽĒ																			
	Ba 1				A 2														
	L	PL	M		L	PL	M		L	PL	M		L	PL	M		L	PL	M
8				8				8				8				8			
12				12				12				12				12			
16				16				16				16				16			
20				20				20				20				20			
24 18			1	24 24	1			24				24				24			
28				28				28				28				28			
32				32				32				32				32			
36				36				36				36				36			
40				40				40				40				40			
44		...		44				44				44	...			44			
48				48				48				48				48			
52				52				52				52				52			
56				56				56				56				56			
60				60				60				60				60			

Bērzi

2,4,5 noģ

platība _____ ha, koku skaits cīsmā _____

KOKU SKAITS UN SUGA MEŽAUDŽĒ

	Oz 40				A 110				Bū 435										
	L	PL	M		L	PL	M		L	PL	M		L	PL	M		L	PL	M
8 8	11			8				8 10	84			8				8			
12 11	5	1		12				12 12	89			12				12			
16 13	9	1		16				16 14	93		9	16				16			
20 15	8			20 21	3			20 15	94		20	20				20			
24	7		1	24			4	24 16	40		2	24				24			
28 17	3			28 24			2	28	5		2	28				28			
32				32			10	32 11	1			32				32			
36				36 38			9	36				36				36			
40				40			4	40				40				40			
44	...			44 30			7	44				44	...			44	...		
48				48			13	48				48				48			
52				52 57			10	52				52				52			
56				56			3	56				56				56			
60				60 34			6	60				60				60			
				64			2												
				68			1												

70

Bērzi 1.,3.nog kopšana, platība ha, koku skaits cīsmā 1402

KOKU SKAITS UN SUGA MEŽAUDŽĒ																			
A 41			Bv 1249			D 58			Dc 35			E 15			Ka 3				
L	PL	M	L	PL	M	L	PL	M	L	PL	M	L	PL	M	L	PL	M		
8	11		8			8	10		8	4		8	9		8	1			
10			10			10			10			10			10				
12	7		12			12	15		12	10		12	1		12				
16	10	2	16	49	6	16	10	2	16	12		16	1		16				
20	5		20	25	1	20	5		20	7		20	1		20				
24	2		24	10		24	6	1	24	1		24	1		24				
28	1		28	2	2	28	3		28	1		28		1	28				
32			32			32			32			32			32				
36	1		36			36			36			36			36				
40	1		40			40			40			40			40				
44			44			44			44			44			44				
48		1	48			48			48			48			48				
52			52			52			52			52			52				
56			56			56			56			56			56				
60			60			60			60			60			60				

Ziemeļvidzemes virsmežniecība

Valkas nodaļa

Valmieras novads

Burtnieku pagasts

Zemes vienības kadastra Nr. 96480030062

Saimniecība **Bērži**

IESTIGOTA: Kailcirte

Kvartāls: 636 Nogabals (i) : 2;4;5

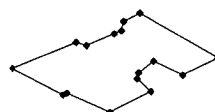
Kopējā platība: 4,73 ha

Cirsmas skice

Mērogs 1:10000

Koordinātes LKS-92

Virsozne	x koord.	y koord
1	581047,24	398855,36
2	581161,67	398933,36
3	581179,79	398924,67
4	581228,78	398958,81
5	581241,32	398968,20
6	581245,22	398995,76
7	581273,69	399020,85
8	581413,18	398887,97
9	581349,96	398835,78
10	581298,06	398877,18
11	581271,78	398842,61
12	581269,09	398825,52
13	581293,14	398786,97
14	581221,08	398725,04
15	581144,79	398782,22
16	581138,12	398777,37
17	581047,24	398855,36
18		
19		
20		
21		
22		
23		
24		
25		
26		
27		
28		
30		
31		
32		
33		



Piesaistes punkta apraksts :

Apliecinu, ka cirsmas robeža apvidū ir zināma un zemes vienības robežzīmes un robežstīgas apvidū ir ierīkotas un uzturētas atbilstoši normatīvajiem aktiem par zemes kadastrālo uzņēmšanu.

Zemes īpašnieks vai tiesiskais valdītājs :

pilnvar. pers. Jānis
(vārds, uzvārds, paraksts)

Datums: 09.11.2022

Sagatavoja: Jānis Ķibermanis

(vārds, uzvārds, paraksts)

Datums: 09.11.2022

Valmieras novada pašvaldības
Nekustamā īpašuma
apsaimniekošanas pārvaldes
Dabas resursu pārvaldības nodaļas
Vecākā mežu speciāliste
Aija Karlivāne

Ziemeļvidzemes virsmežniecība

Valkas nodaļa

Valmieras novads

Burtnieku pagasts

Zemes vienības kadastra Nr. **96480030062**

Saimniecība **Bērži**

ESTIGOTA: Kailcirte pēc caurmēra Kvartāls: **636** Nogabals (i) : **6**

Kopējā platība: **0,38** ha

Cirsmas skice

Mērogs 1:10000

Koordinātes LKS-92

Virsojne	x koord.	y koord
1	581350,72	398835,17
2	581290,80	398791,11
3	581269,09	398825,52
4	581271,78	398842,61
5	581298,06	398877,18
6	581350,72	398835,17
7		
8		
9		
10		
11		
12		
13		
14		
15		
16		
17		
18		
19		
20		
21		
22		
23		
24		
25		
26		
27		
28		
30		
31		
32		
33		

Z



Piesaistes punkta apraksts :

Apliecinu, ka cirsmas robeža apvidū ir zināma un zemes vienības robežlīnijas un robežstīgas apvidū ir ierīkotas un uzņemtas atbilstoši normatīvajiem aktiem par zemes kadastrālo uzmērīšanu.

Zemes īpašnieks vai tiesiskais valdītājs

09.11.2022

Aija Karlivāne

(vārds, uzvārds, paraksts)

Datums:

Sagatavoja:

Jānis Kibermanis

(vārds, uzvārds, paraksts)

Datums: 09.11.2022

**Mežaudzes valdošās koku sugas pirmā stāva koku caurmēru mērījumi,
uzmērot visus valdošās koku sugas pirmā stāva kokus**

Virsmēzniecība

Meža īpašnieks, tiesiskais valdītājs

Ziemeļvidzemes

(vārds, uzvārds/juridiskas personas nosaukums)

Adrese											
Tālrūpa numurs											
Īpašuma nosaukums											
Zemes vienības kadastra apzīmējums	9	6	4	8	0	0	3	0	0	6	2
Kvartāls	636	Nogabals	6	Platība, ha	0,38						

Caurmērs (d), cm	Koku skaits (N)	d x N	Caurmērs (d), cm	Koku skaits (N)	d x N	Caurmērs (d), cm	Koku skaits (N)	d x N	Caurmērs (d), cm	Koku skaits (N)	d x N		
16		0											
17		0											
18		0											
19		0											
20		0	34		0	48	6	288	62	1	62		
21		0	35	1	35	49		0	63		0		
22		0	36	1	36	50		0	64		0		
23		0	37	2	74	51	1	51	65	1	65		
24		0	38		0	52		0	66		0		
25		0	39	3	117	53	1	53	67		0		
26		0	40	1	40	54	1	54	68	1	68		
27		0	41	4	164	55	2	110	69		0		
28		0	42	2	84	56	1	56	70		0		
29		0	43	3	129	57		0	71		0		
30		0	44	2	88	58		0	72		0		
31		0	45	3	135	59		0	73		0		
32		0	46	1	46	60	1	60	74		0		
33	1	33	47	1	47	61		0	75		0		
Σ	1	33	Σ	24	995	Σ	13	672	Σ	3	195		
N pavisam kopā =		41	Caurmēru summa (Σ (d x N)), cm						1895				
Valdošās koku sugas pirmā stāva koku caurmērs										$D = \frac{\Sigma d}{N}$		46,22	cm
Nogabala valdošās sugas caurmērs pēc inventarizācijas datiem												cm	

Valdošā koku suga **P**
(pēc Meža valsts reģistra datiem)

Bonitāte **Ia**
(pēc Meža valsts reģistra datiem)

Galvenās cirtes caurmērs **30** cm
(saskaņā ar šo noteikumu 7.pielikumu)

Izpildītāja

Valmieras novada pašvaldības

Nekustamā īpašuma

apsaimniekošanas pārvaldes (vārds, uzvārds, paraksts*, datums*)

Dabas resursu pārvaldības nodaļas

Vecākā mežu speciāliste

Aija Kārtivāne

(vārds, uzvārds, paraksts*, datums*)

Meža īpašnieks/tiesiskais valdītājs

Jānis Klibermanis

pilnvar. J. K.

09.11.2022

CIRSMAS IZSTRĀDES TEHNOĻOGISKĀ KARTE NR. 1/B

(uzņēmuma nosaukums)

Valmieras VVM Valmieras nodaļa

(virsmēžniecība, mežniecības nosaukums)

1. Cirsmas raksturojums

Īpašuma nosaukums (cirsmas adrese) Bērži, Burtnieku pagasts, Valmieras novads, (zemes vienība-96480030062)

Ciršanas apliecinājuma Nr. _____

Cirtes veids Kailcirte, Kailcierte pēc caurmēra, Izlases cirte

Kvartāls 636;_ nogabali: Kailcirtē-2;4;5 caurmēra kailcirtē-6 Izlases cirtē-1;3;_ kopējā platība, ha _____

Augšanas apstākļu tips Vr;Dm

Izcērtamā masa m³ _____ m³

Īpaši aizsargājamās dabas teritorijas, mikroliegumi, aizsargjoslas Ūdens aizsargjosla
Saudzējamas dabas vērtības (skudru pūžņi, mitras iepakas, koki ar dobumiem, u.c.)
Jāsaudzē

Paaugas raksturojums un tās saudzēšana paaugā krūkli, ievas; jānovāc

Novācamie bīstamie koki, gabali 0

Kokmateriālu pagaidu novietošanas vietu skaits un ierīkojamā platība 1 vieta-Servitūta ceļš-lebrauktuve no Valsts autoceļa V231

2. Tehnoloģiskie un organizatoriskie norādījumi

2.1. Lietojamā tehnoloģija _____ Sortimentu _____

2.1.1. Lietojamais darba aprīkojums:

Koku gāšanā, atzarošanā, sagarumošanā Harvesters un benzīna motorzāģi
pievešanā, treilēšanā _____ Forvarders

2.1.2. Cirsmas sagatavošanas darbi Slejās; attālums starp blakus strādājošām personām, kas zāgē augošus kokus, ir vienāds ar trīskāršu mežaudzes valdošās koku sugas koku vidējo augstumu

(sadališana slejās, iecirkņos)

Koku vidējais augstums, m

16-30

2.1.3. Sazināšanās un rīcība tiešu briesmu gadījumā (tālrunu numuri)

darbu vadītājs _____

ārstniecības iestāde 113

glābšanas dienests 112

policija 110

2.2. Cirsmas nobeiguma darbi Jāizvāc blakus audzēs iekritušie koki un zari; jāiztīra grāvji un dabiskās ūdensteces no cirsmu atliekām; neatstāt iekārušos kokus!

2.3. Citi norādījumi Saglabāt un nemainīt atzīmētos ekoloģiskos kokus!
Ievērot un izpildīt prasības pēc Ministru Kabineta noteikumiem Nr.310 no 09.05.2012. - "Darba aizsardzības prasības mežsaimniecībā"

2. Cirmsas izstrādes tehnoloģiskā shēma



Ar tehnoloģisko karti iepazīnos:

Nr. p.k.	Vārds un uzvārds	Veicamā darba veidi	Sleju numuri un to izstrādes secība	Paraksts
1.				
2.				
3.				
4.				
5.				
6.				

7.				
8.				
9.				
10.				

Darbu vadītājs

(paraksts un tā atšifrējums)

Kartes sastādītājs




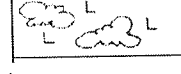






(paraksts un tā atšifrējums) Jānis Ķibermanis

Par tehnoloģisko karti
cīsmā atbildīgā persona

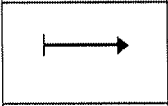
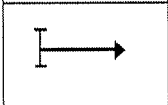
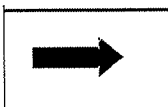
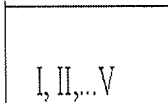
(paraksts un tā atšifrējums)

Cirsmu izstrādes tehnoloģiskajā kartē lietotie apzīmējumi un drošības zīme

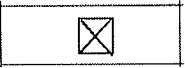

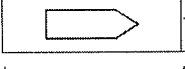
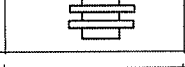
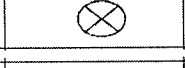


I. Cirsmas teritorijas daļu apzīmējumi

	Mežaudze
	Pārpurvota mežaudze
	Mežaudze ar dzīvotspējīgu paaugu
	Mežaudze, kurā veikta izlases vai kopšanas cirte
	Jaunaudze
	Izcirtums
	Vējgāzes, vējlauzes vai snieglauzes skarta mežaudze
	Kokmateriālu pagaidu novietošanas vieta
	Mineralizēta josla
	Saglabājama vieta cirsnā








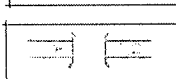


III. Virzienu apzīmējumi

	Pievešanas (treilēšanas) virziens
	Izvešanas virziens
	Slejas izstrādes virziens
	Sleju izstrādes numerācija

IV. Strādnieku un brigāžu aprīkojuma priekšmetu apzīmējumi

	Strādnieku atpūtas vieta
	Motorzāģis
	Treilēšanas traktors
	Degvielas un zīcvielu novietne
	Kokmateriālu sagatavošanas mašīna
	Kokmateriālu pievešanas mašīna
	Drošības zīme

II. Robežu, ceļu, grāvju un elektrolīniju apzīmējumi

	Cirsmas robeža
	Slejas robeža
	Joslas robeža
	Bīstamās zonas robeža
	Elektrolīnija
	Izvešanas ceļš
	Maģistrālais pievešanas ceļš
	Pievešanas (treilēšanas) ceļš
	Grāvis ar tiltu (bulīņa apzīmē noteces virzienu)
	Grāvis ar pārbrauktuvi, kurā iekrauti kokmateriāli