

CIRSMAS NOVĒRTĒJUMS

Saimniecība: **Apiņi**
 Novads: **Valmieras novads**
 Pagasts: **Vecates pagasts**
 Virsmežniecība: **Ziemeļvidzemes**
 Mežniecība: **Valmieras**

Īpašnieks: **Valmieras novada pašvaldība**
 Kadastrs: **96920020060**
 Kvaritāls: **582**
 Nogabals: **24**
 A.Nogabals: **0**

Uzmērītāja:
 Uzmērīšanas datums: **17.01.2023.**
 Platība: **0,35** ha
 Pievešanas attālums: m
 Koku skaits: **138** gab. nogabalā
 Meža izmantošanas veids: **Kailcirte - pēc caurmēra (2023.g.)**

Sugas	Koku skaits	Apjomi (m3)										Vidējais koks (m3)	Saglabājami koki											
		Stumbra krāja	Lietkoksne					Malca	Atlikumi	Paredzēts pārdošanai	Skaits			Krāja (m3)										
			Kopā	Īp.kval.	Resnā	Vidējā	Tievā				P.malka		Kopā	Ekol.	Sēkl.	Kritala	Ekol.	Sēkl.	Kritala					
Egļe	12	0,92	0,73				0,15	0,58		0,19	0,73	0,08												
Bērzs	7	1,07	0,83			0,11	0,43	0,29		0,24	0,83	0,15												
Baltalknis	71	13,48	6,51			2,85	3,12			2,86	10,62	0,19												
Bīlgzņa	48	9,64								1,93	7,71	0,20												
Kopā:	138	25,11	8,07	0,00	0,54	2,96	3,70	0,87	11,82	5,22	19,89	0,18												

Cirsmas krāja, m3: **25,11**
 Cirsmas vērtība, €: **876,29**



SIA „Latvijas Lauku konsultāciju un izglītības centrs” filiāle
 „Meža konsultāciju pakalpojumu centrs”
 Ziemeļvidzemes nodaļas
 Vecākais mežsaimniecības konsultants
Andris Vīrs

Novērtēja:
 (paraksts)

CIRSMAS NOVĒRTĒJUMS

Saimniecība: **Apīpi** Uzņēmējais: **Valmieras novada pašvaldība** Uzmērītāja: **17.01.2023.**
 Novads: **Valmieras novads** Kadastrs: **96920020060** Uzmērīšanas datums: **17.01.2023.**
 Pagasts: **Vecates pagasts** Kwartāls: **582** Platība: **0,35** ha
 Virsmežniecība: **Ziemeļvidzemes** Nogabals: **24** m
 Mežniecība: **Valmieras** A.Nogabals: **0** Koku skaits: **54** gab. nogabalā
 Meža izmantošanas veids: **Kailcirte - pēc caurmēra (2023.g.)**

Sugas	Koku skaits	Apjomi (m ³)										Vidējais koks (m ³)	Saglabājami koki					
		Stumbra krāja	Lietkoksne				Malca	Atlikumi	Paredzēts pārdošanai	Skaitis								
			Kopā	Īp.kval.	Resnā	Vidējā				Tievā	P.malka		Kopā	Ekol.	Sēkl.	Kritala	Ekol.	Sēkl.
Bērzs	54	40,82	30,23	0,00	9,20	11,48	8,09	1,46	4,58	6,01	34,81	0,76	5	5	5	5	5	5
Kopā:	54	40,82	30,23	0,00	9,20	11,48	8,09	1,46	4,58	6,01	34,81	0,76	5	5	5	5	5	5

Cirsmas krāja, m³: 40,82
 Cirsmas vērtība, €: 3 452,57

SIA „Latvijas Lauku konsultāciju un izglītības centrs” filiāle
 „Meža konsultāciju pakalpojumu centrs”
 Ziemeļvidzemes nodaļas
 Vecākais mežsaimniecības konsultants
Aldis Vīrs

Novērtēja:
 (paraksts)

CIRSMAS NOVĒRTĒJUMS

Saimniecība: **Apiņi**
 Novads: **Valmieras novads**
 Pagasts: **Vecates pagasts**
 Virsmežniecība: **Ziemeļvidzemes**
 Mežniecība: **Valmieras**

Ipašnieks: **Valmieras novada pašvaldība**
 Kadastrs: **96920020060**
 Kvartāls: **582**
 Nogabals: **13**
 A.Nogabals: **0**

Uzmērīja: **17.01.2023.**
 Uzmērīšanas datums: **0,41 ha**
 Platība: **m**
 Pievešanas attālums: **431 gab. nogabalā**
 Koku skaits: **Galvenā cirte - kailcirte (2023.g.)**

Meža izmantošanas veids:

Sugas	Koku skaits	Stumbra krāja	Apjomi (m3)						Vidējais koks (m3)	Saglabājамie koki								
			Lietkoksnē			Malka	Atlikumi	Paredzēts pārdošanai		Skaits			Krāja (m3)					
			Kopā	Īp.kvai.	Resnā					Vidējā	Tievā	P.malka	Kopā	Ekol.	Sēkl.	Kritāla	Ekol.	Sēkl.
Priede	103	96,12	79,72	26,96	38,75	7,48	6,53	3,76	12,64	83,48	0,93	2	2					
Egle	192	46,56	35,66	2,35	12,80	7,29	13,22	3,21	7,69	38,87	0,24							
Bērzs	80	19,14	15,56	2,59	3,75	6,54	2,68	0,00	3,58	15,56	0,24							
Apse	3	1,52						1,29	0,23	1,29	0,51							
Baltalksnis	53	3,71	0,61		0,18	0,43		2,15	0,95	2,76	0,07							
Kopā:	431	167,05	131,55	0,00	31,90	55,48	21,74	10,41	25,09	141,96	0,39	2	2					

Cirsmas krāja, m3: **167,05**
 Cirsmas vērtība, €: **7 647,82**


 SIA „Latvijas Lauku konsultāciju un izglītības centrs” filiāle
 „Meža konsultāciju pakalpojumu centrs Ziemeļvidzemes nodalījums”
 Vecākais mežsaimniecības konsultants
Andris Vītis

Novērtēja:
 (paraksts)

Ziemeļvidzemes virsmežniecība
 Valmieras mežniecība
 novads
 Vecates pagasts

Zemes vienības kadastra Nr. **96920020060**
 Saimniecība **"Apiņi"**

ESTIGOTA: **Kailcirte** Kvartāls: **582** Nogabals: **13** Platība: **0,4** ha
Īpašnieks:

Cirsmas skice

Mērogs 1:10000

Koordinātes LKS-92

Virсотne	x koord.	y koord
1	563050,64	406192,85
2	563067,50	406204,22
3	563082,08	406203,33
4	563092,88	406060,79
5	563077,05	406064,76
6	563062,24	406089,70
7	563064,91	406110,97
8	563050,41	406135,48
9	563050,64	406192,85
10		
11		
12		
13		
14		
15		
16		
17		
18		
19		
20		
21		
22		
23		
24		
25		
26		
27		
28		
29		
30		
31		
32		
33		
34		
35		
36		
37		
38		
39		
40		
41		
42		



Piesaistes punkta apraksts :

Apliecinu, ka cirsmas robeža apvidū ir zināma un zemes vienības robežzīmes un robežstīgas apvidū ir ierīkotas un uzturētas atbilstoši normatīvajiem aktiem par zemes kadastrālo uzmērīšanu.

Zemes īpašnieks vai tiesiskais valdītājs :

02.01.2023 pilns p. (H)
 (vārds, uzvārds, paraksts)

Valmieras novada pašvaldības
 Nekustamā īpašuma
 apsaimniekošanas pārvaldes
 Dabas resursu pārvaldības nodaļas
 Vecākā mežu speciāliste
 Aija Karlivāne

Datums:

Uzmērījis: I. Hibernānis

(vārds, uzvārds, paraksts)

Datums: 02.01.2023

Ziemeļvidzemes	virsmežniecība
Valmieras	mežniecība
	novads
Vecates	pagasts

Zemes vienības kadastra Nr. 96920020060

Saimniecība "Apiņi"

ĪPAŠNIEKS: Kailcirte Kvartāls: 582 Nogabals: 24 Platība: 0,3 ha
 Īpašnieks: pēc oaurknera

Cirsmas skice

Mērogs 1:10000

Koordinātes LKS-92

Virsozne	x koord.	y koord
1	563133,91	405866,85
2	563151,86	405780,53
3	563071,00	405779,68
4	563133,91	405866,85
5		
6		
7		
8		
9		
10		
11		
12		
13		
14		
15		
16		
17		
18		
19		
20		
21		
22		
23		
24		
25		
26		
27		
28		
29		
30		
31		
32		
33		
34		
35		
36		
37		
38		
39		
40		
41		
42		

Z



Piesaistes punkta apraksts :

Apliecinu, ka cirsmas robeža apvidū ir zināma un zemes vienības robežzīmes un robežstīgas apvidū ir ierīkotas un uzturētas atbilstoši normatīvajiem aktiem par zemes kadastrālo uzmērīšanu.

Zemes īpašnieks vai tiesiskais valdītājs

Valmieras novada pašvaldības
 Nekustamā īpašuma
 apsaimniekošanas pārvaldes
 Dabas resursu pārvaldības nodaļas
 Vecākā mežu speciāliste
 Aija Karlivāne

02.01.2023

(vārds, uzvārds, paraksts)

Datums:

Uzmērija:

J. Kibermanis

(vārds, uzvārds, paraksts)

Datums:

02.01.2023

Mežaudzes valdošās koku sugas pirmā stāva koku caurmēru mērījumi,
uzmērot visus valdošās koku sugas pirmā stāva kokus

Virsmēzniecība
Meža īpašnieks, tiesiskais valdītājs
(vārds, uzvārds/juridiskas personas nosaukums)

Adrese

Tālrūpa numurs

Īpašuma nosaukums "Apiņi"

Zemes vienības kadastra apzīmējums

9	6	9	2	0	0	2	0	0	6	0
---	---	---	---	---	---	---	---	---	---	---

Kvartāls Nogabals Platība, ha

Caurmērs (d), cm	Koku skaits (N)	d x N	Caurmērs (d), cm	Koku skaits (N)	d x N	Caurmērs (d), cm	Koku skaits (N)	d x N	Caurmērs (d), cm	Koku skaits (N)	d x N		
15		0											
16		0											
17	1	17											
18		0											
19	3	57											
20	2	40	34	2	68	48		0	62		0		
21	2	42	35	1	35	49		0	63		0		
22	2	44	36	1	36	50		0	64		0		
23	2	46	37	1	37	51		0	65		0		
24		0	38	1	38	52		0	66		0		
25	1	100	39	1	39	53		0	67		0		
26	2	52	40	1	40	54		0	68		0		
27	1	27	41	1	41	55		0	69		0		
28	3	84	42	1	42	56		0	70		0		
29	6	174	43		0	57		0	71		0		
30	1	120	44		0	58		0	72		0		
31	3	155	45	1	45	59		0	73		0		
32	1	32	46		0	60		0	74		0		
33	6	198	47		0	61		0	75		0		
Σ	44	1188	Σ	11	421	Σ	0	0	Σ	0	0		
N pavisam kopā =		55	Caurmēru summa (Σ d x N), cm						1609				
Valdošās koku sugas pirmā stāva koku caurmērs										$D = \frac{\Sigma d}{N}$		29,25	cm
Nogabala valdošās sugas caurmērs pēc inventarizācijas datiem												cm	

Valdošā koku suga Bonitāte
(pēc Meža valsts reģistra datiem) (pēc Meža valsts reģistra datiem)

Galvenās cirtes caurmērs cm
(saskaņā ar šo noteikumu 7.pielikumu)

Izpildīja J. Kikermanis
Meža īpašnieks/tiesiskais valdītājs pilnr. p. [paraksts] 02.01.2023
Valmieras novada pašvaldības
Nekustama īpašuma
apsaimniekošanas pārvaldes
Dabas resursu pārvaldības nodaļas
ecākā mežu speciāliste
[paraksts]
(vārds, uzvārds, paraksts*, datums*)

CKO - P40, P71

Apini " 13. nog. , platība 0,41 ha, koku skaits cīrsnā 431

KOKU SKAITS UN SUGA MEŽAUDŽE																	
E2			P			E1			B			Ba			A		
L	PL	M	L	PL	M	L	PL	M	L	PL	M	L	PL	M	L	PL	M
8	42	8	8			8			8	26		8	29		8		
12	25	12	1		1	12			12	13		12	12		12		
16	21	16	2		4	16			16	12		16	8		16		1
20	25	20	1	2	2	20			20	14		20	3		20		
24	14	24	16		1	24		1	24	6		24	1		24		1
28	6	28	17			28			28	2		28			28		
32	3	32	18			32		1	32	4		32			32		1
36	1	36	15			36		1	36	3		36			36		
40		40	13		1	40		1	40			40			40		
44		44	5		1	44			44			44			44		
48		48	2			48			48			48			48		
52		52				52			52			52			52		
56		56				56			56			56			56		
60		60				60			60			60			60		

CIRSMAS NOVĒRTĒJUMS

Saimniecība: Apīņi
 Novads: Valmieras novads
 Pagasts: Vecates pagasts
 Virsmēžniecība: Ziemeļvidzemes
 Mežniecība: Valmieras

Īpašnieks: Valmieras novada pašvaldība
 Kadastrs: 96920020060
 Kvartāls: 582
 Nogabals: 18
 A. Nogabals: 0

Uzmērīja: 17.01.2023.
 Uzmērīšanas datums: 0,35 ha
 Platība: m
 Pievešanas attālums: 245 gab. nogabala
 Koku skaits: Galvenā cirte - kailcirte (2023.g.)
 Meža izmantošanas veids:

Sugas	Koku skaits	Apjomi (m ³)										Vidējais koks (m ³)	Saglabājami koki						
		Lietkoksnē					Malķa		Atlikumi	Paredzēts pārdošanai	Skaits			Krāja (m ³)					
		Kopā	Īp.kval.	Resnā	Vidējā	Tievā	P.malka	Kopā			Ekol.		Sēkl.	Kritala	Kopā	Ekol.	Sēkl.	Kritala	
Priede	16	8,78	6,67	1,22	3,45	1,30	0,70	0,75	1,36	7,42	0,55								
Egle	64	5,12	3,98		0,68	0,61	2,69	0,00	1,14	3,98	0,08								
Bērzs	93	37,10	31,06	7,48	8,67	10,68	4,23	0,00	6,04	31,06	0,40	2							
Baltalknis	72	8,58	2,33	0,27	0,72	1,34		4,47	1,78	6,80	0,12								
Kopā:	245	59,58	44,04	8,97	13,52	13,93	7,62	5,22	10,32	49,26	0,24	2	2	2	2	2	2	2	2

Cirsmas krāja, m³: 59,58
 Cirsmas vērtība, €: 3 969,20

SIA „Latvijas Lauku konsultācija un ģeģitības centrs” filiāle „Meža konsultāciju pakalpojumi centrs” Ziemeļvidzemes nodalījums Vecāķais mežsaimniecības konsultants **Airdis**

Novērtēja:
 (paraksts)

CIRSMAS NOVĒRTĒJUMS

Saimniecība: **Apiņi**
 Novads: **Valmieras novads**
 Pagasts: **Vecates pagasts**
 Virsmežniecība: **Ziemeļvidzemes**
 Mežniecība: **Valmieras**

Ipašnieks: **Valmieras novada pašvaldība**
 Kadastrs: **96920020060**
 Kvartāls: **582**
 Nogabals: **17**
 A.Nogabals: **0**

Uzmērīja: **Uzmērīšanas datums: 17.01.2023.**
 Platība: **0,11 ha**
 Pievešanas attālums: **m**
 Koku skaits: **152 gab. nogabalā**
 Meža izmantošanas veids: **Galvenā cirte - kailcirte (2023.g.)**

Sugas	Koku skaits	Apjomi (m3)										Vidējais koks (m3)	Saglabājамie koki						
		Lietkoksnē					Malka	Atlikumi	Paredzēts pārdošanai	Skaits			Krāja (m3)						
		Kopā	Īp.kval.	Resnā	Vidējā	Tievā				P.malka	Kopā		Ekol.	Sēkl.	Kritāla	Kopā	Ekol.	Sēkl.	Kritāla
Egle	13	2,60	2,20	0,41	0,78	0,34	0,67	0,00	0,40	2,20	0,20								
Bērzs	4	1,61	1,33	0,20	0,39	0,54	0,20	0,00	0,28	1,33	0,40	1							
Apse	2	0,35	0,28	0,07	0,16	0,12	0,12	0,00	0,07	0,28	0,18								
Baltalksnis	133	12,22	1,39	3,00	0,18	1,21	0,00	7,71	3,12	9,10	0,09								
Kopā:	152	16,78	5,20	0,61	1,35	2,25	0,99	7,71	3,87	12,91	0,11	1	1	1	1	1	1	1	1

Cirsmas krāja, m3: **16,78**
 Cirsmas vērtība, €: **609,49**

SIA „Latvijas Lauku konsultāciju un izglītības centrs” filiāle
 „Meža konsultāciju pakalpojumu centrs”
 Dienvidvidzemes nodaļas
 Vecākais mežsaimniecības konsultants
Andis Vāls

Novērtēja:
 (paraksts)

Ziemeļvidzemes	virsmežniecība
Valmieras	mežniecība
	novads
Vecates	pagasts

Zemes vienības kadastra Nr. 96920020060

Saimniecība "Apīņi"

IESTIGOTA: Kailcirte Kvartāls: 582 Nogabals: 18 Platība: 0,4 ha

Īpašnieks:

Cirsmas skice

Mērogs 1:10000

Koordinātes LKS-92

Virgotne	x koord.	y koord.
1	562950,14	405970,26
2	562992,44	405963,61
3	563009,02	405892,17
4	562962,14	405884,55
5	562950,14	405970,26
6		
7		
8		
9		
10		
11		
12		
13		
14		
15		
16		
17		
18		
19		
20		
21		
22		
23		
24		
25		
26		
27		
28		
29		
30		
31		
32		
33		
34		
35		
36		
37		
38		
39		
40		
41		
42		

Z



Piesaistes punkta apraksts :

Apliecinu, ka cirsmas robeža apvidū ir zināma un zemes vienības robežzīmes un robežstīgas apvidū ir ierīkotas un uzturētas atbilstoši normatīvajiem aktiem par zemes kadastrālo uzmērīšanu.

Zemes īpašnieks vai tiesiskais valdītājs :

09.01.2023

(vārds, uzvārds, paraksts)

Datums:

Valmieras novada pašvaldības
Nekustamā īpašuma
apsaimniekošanas pārvaldes
Dabās resursu pārvaldības nodaļas
vairākā mežu speciāliste
I. K. Kļavāne

Uzmērija: I. Kļavāne

(vārds, uzvārds, paraksts)

Datums:

09.01.2023



Ziemeļvidzemes virsmežniecība

Valmieras mežniecība

novads

Vecates pagasts

Zemes vienības kadastra Nr. **96920020060**

Saimniecība **"Apiņi"**

IESTIGOTA: **Kailcirte** Kvartāls: **582** Nogabals: **17** Platība: **0,1** ha

Īpašnieks:

Cirsmas skice

Mērogs 1:10000

Koordinātes LKS-92

Virgotne	x koord.	y koord
1	563077,05	406064,90
2	563092,87	406060,93
3	563107,14	405993,53
4	563089,77	406005,35
5	563077,35	406036,08
6	563077,05	406064,90
7		
8		
9		
10		
11		
12		
13		
14		
15		
16		
17		
18		
19		
20		
21		
22		
23		
24		
25		
26		
27		
28		
29		
30		
31		
32		
33		
34		
35		
36		
37		
38		
39		
40		
41		
42		

Z



Piesaistes punkta apraksts :

Aplicinu, ka cirsmas robeža apvidū ir zināma un zemes vienības robežzīmes un robežstīgas apvidū ir ierīkotas un uzturētas atbilstoši normatīvajiem aktiem par zemes kadastrālo uzmērīšanu.

Zemes īpašnieks vai tiesiskais valdītājs :

09.01.2023 pilnvarotais

(vārds, uzvārds, paraksts)

Valmieras novada pašvaldības
Nekustamā īpašuma
apsaimniekošanas pārvaldes
Dabas resursu pārvaldības nodaļas
Vecākā mežu speciāliste
Aija Karlivāne

Datums:

Uzmērija: J. Kibermanis

(vārds, uzvārds, paraksts)

Datums:

09.01.2023

CIRSMAS IZSTRĀDES TEHNOĻĪSKĀ KARTE NR. 1/A

(uzņēmuma nosaukums)

Valmieras VVM Valmieras nodaļa

(virsmehņniecība, mehņniecības nosaukums)

1. Cirsmas raksturojums

Īpašuma nosaukums (cirsmas adrese) Apīņi, Vecates pagasts, Valmieras novads, (zemes vienība-96920020060)

Ciršanas apliecinājuma Nr. _____

Cirtes veids Kailcirte,

Kvartāls 1;_ nogabali kailcirtē-8;11;13;17;18;20;Caurmēra kailcirte-6;16;21;23;24 kopšanas cirtes-7;12;14 kopējā platība, ha _____

Augšanas apstākļu tips Dm;Vr;ApDms;

Izcērtamā masa m³ _____ m³

Īpaši aizsargājamās dabas teritorijas, mikroliegumi, aizsargjoslas Ūdens aizsargjosla
Saudzējamas dabas vērtības (skudru pūžņi, mitras ieplakas, koki ar dobumiem, u.c.)
Jāsaudzē

Paaugas raksturojums un tās saudzēšana paaugā krūķļi, ievas; jānovāc

Novācamie bīstamie koki, gabali 0

Kokmateriālu pagaidu novietošanas vietu skaits un ierīkojamā platība 1 vieta-Austrumi-Veceta-Rimeikas autoceļš

2. Tehnoloģiskie un organizatoriskie norādījumi

2.1. Lietojamā tehnoloģija _____ Sortimentu _____

2.1.1. Lietojamais darba aprīkojums:

Koku gāšanā, atzarošanā, sagarumošanā Harvesters un benzīna motorzāģi

pievešanā, treilēšanā Forvarders

2.1.2. Cirsmas sagatavošanas darbi

Slejās; attālums starp blakus strādājošām personām, kas zāģē augošus kokus, ir vienāds ar trīskāršu mežaudzes valdošās koku sugas koku vidējo augstumu

(sadališana slejās, iecirkņos)

Koku vidējais augstums, m

13-28

2.1.3. Sazināšanās un rīcība tiešu briesmu gadījumā (tālrunu numuri)

darbu vadītājs

glābšanas dienests

112

ārstniecības iestāde

policija

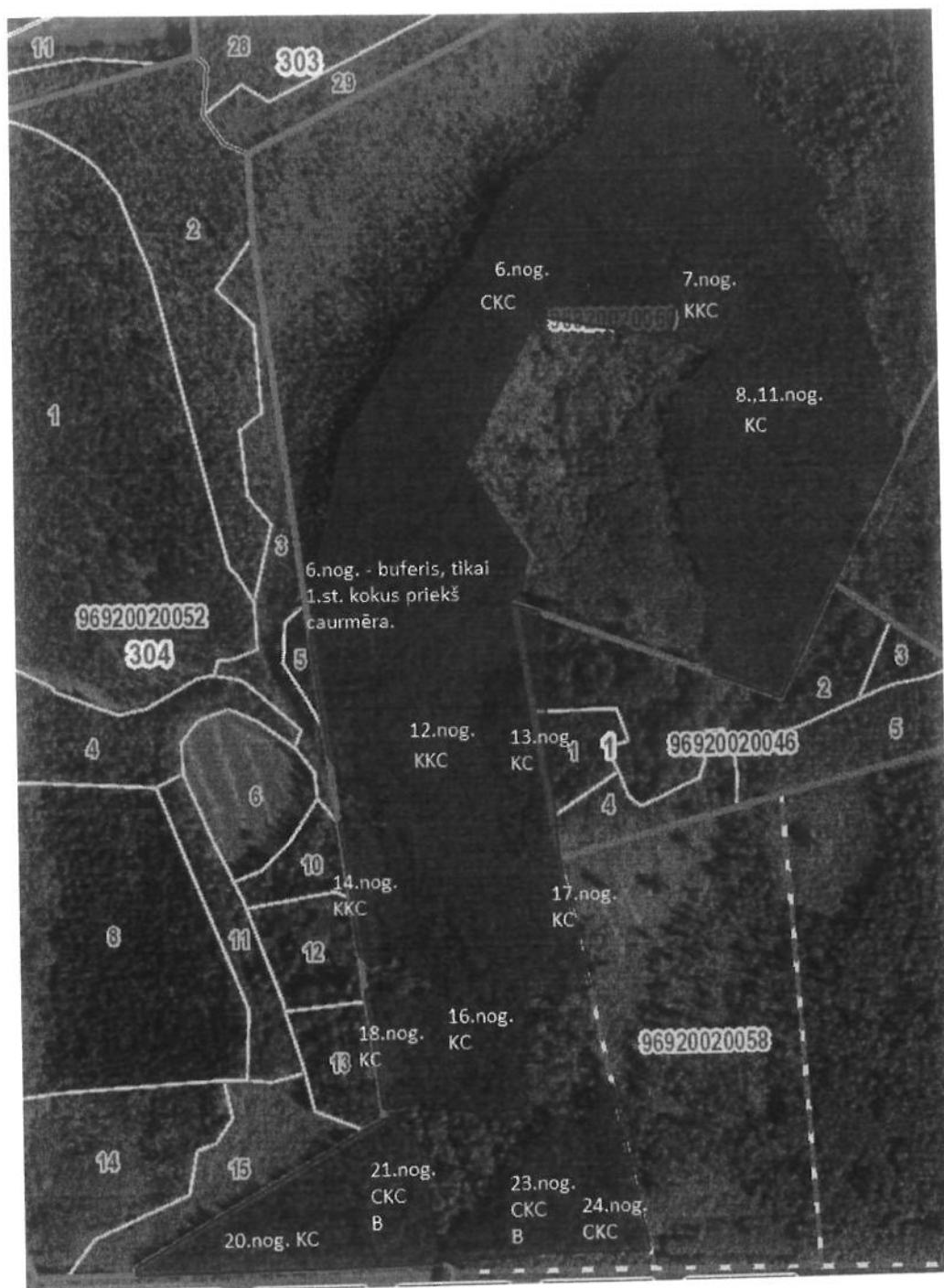
113

110

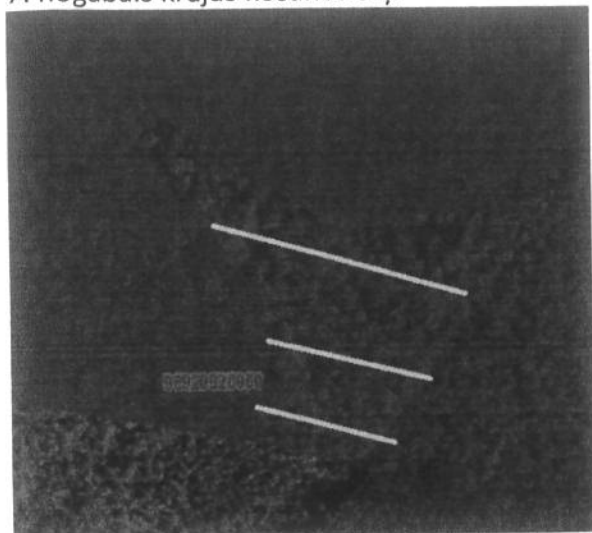
2.2. Cirsmas nobeiguma darbi Jāizvāc blakus audzēs iekritušie koki un zari; jāiztīra grāvji un dabiskās ūdensteces no cirsmu atliekām; neatstāt iekārušos kokus!

2.3. Citi norādījumi Saglabāt un nemainīt atzīmētos ekoloģiskos kokus!
Ievērot un izpildīt prasības pēc Ministru Kabineta noteikumiem Nr.310 no 09.05.2012. - "Darba aizsardzības prasības mežsaimniecībā"


2. Cirsma izstrādes tehnoloģiskā shēma mērogā M




7. nogabals krājas košanas ceļi



12. nogabals krājas kopšanas ceļi



18. nogabals krājas kopšanas ceļi:



Ar tehnoloģisko karti iepazīnos:

Nr. p.k.	Vārds un uzvārds	Veicamā darba veidi	Sleju numuri un to izstrādes secība	Paraksts
1.				
2.				
3.				
4.				
5.				
6.				
7.				
8.				
9.				
10.				

Darbu vadītājs

(paraksts un tā atšifrējums)

Kartes sastādītājs

Jānis Ķibermanis

(paraksts un tā atšifrējums)

Par tehnoloģisko karti
cīsmā atbildīgā persona

(paraksts un tā atšifrējums)

Cirsmu izstrādes tehnoloģiskajā kartē lietotie apzīmējumi un drošības zīme

I. Cirsmas teritorijas daļu apzīmējumi

	Mežaudze
	Pārpurvota mežaudze
	Mežaudze ar dzīvotspējīgu paaugu
	Mežaudze, kurā veikta izlases vai kopšanas cirte
	Jaunaudze
	Izcirtums
	Vējgāzes, vējlauzes vai snieglauzes skarta mežaudze
	Kokmateriālu pagaidu novietošanas vieta
	Mineralizēta josla
	Saglabājama vieta cirmsā

II. Robežu, ceļu, grāvju un elektrolīniju apzīmējumi

	Cirsmas robeža
	Slejas robeža
	Joslas robeža
	Bīstamās zonas robeža
	Elektrolīnija
	Izvešanas ceļš
	Maģistrālais pievešanas ceļš
	Pievešanas (treilēšanas) ceļš
	Grāvis ar tiltu (bultiņa apzīmē noteces virzienu)
	Grāvis ar pārbrauktuvi, kurā iekrauti kokmateriāli

III. Virzienu apzīmējumi

	Pievešanas (treilēšanas) virziens
	Izvešanas virziens
	Slejas izstrādes virziens
	Sleju izstrādes numerācija

IV. Strādnieku un brigāžu aprīkojuma priekšmetu apzīmējumi

	Strādnieku atpūtas vieta
	Motorzāģis
	Treilēšanas traktors
	Degvielas un ziežvielu novietne
	Kokmateriālu sagatavošanas mašīna
	Kokmateriālu pievešanas mašīna
	Drošības zīme