

# CIRSMAS NOVĒRTĒJUMS

Saimniecība: **Apiņi**  
 Novads: **Valmieras novads**  
 Pagasts: **Vecates pagasts**  
 Virsmežniecība: **Ziemeļvidzemes**  
 Mežniecība: **Valmieras**

Īpašnieks: **Valmieras novada pašvaldība**  
 Kadastrs: **96920020060**  
 Kvartāls: **582**  
 Nogabals: **6**  
 A.Nogabals: **0**

Uzmērītāja:  
 Uzmērīšanas datums: **17.01.2023.**  
 Platība: **4,88** ha  
 Pievešanas attālums: **m**  
 Koku skaits: **4 049** gab. nogabalā  
 Meža izmantošanas veids: **Kailcirte - pēc caurmēra (2023.g.)**

Sugas	Koku skaits	Stumbra krāja	Apjomi (m3)						Malka	Atlikumi	Paredzēts pārdošanai	Vidējais koks (m3)	Saglabājамie koki					
			Lietkoksnē			Krāja (m3)							Skaits			Krāja (m3)		
			Kopā	Īp.kval.	Resnā	Vidējā	Tievā	P.malka					Kopā	Ekol.	Sēkl.	Kritala	Kopā	Ekol.
Priede	429	115,53	50,07	1,66	15,39	17,72	15,30	47,14	18,32	97,21	0,27							
Egle	2 279	401,87	324,41	16,54	91,03	76,33	140,51	1,76	75,70	326,17	0,18							
Bērs	1 176	230,60	187,02	41,09	36,18	65,12	44,63	0,05	43,53	187,07	0,20	2	2					
Apse	119	127,10	14,95	11,36	2,22	0,91	0,46	94,31	17,84	109,26	1,07	24	24					
Baltalksnis	46	4,37	1,40	0,87	0,87	0,53	0,00	1,98	0,99	3,38	0,10							
<b>Kopā:</b>	<b>4 049</b>	<b>879,47</b>	<b>577,85</b>	<b>0,00</b>	<b>70,65</b>	<b>145,69</b>	<b>160,61</b>	<b>145,24</b>	<b>156,38</b>	<b>723,09</b>	<b>0,22</b>	<b>26</b>	<b>26</b>	<b>26</b>	<b>26</b>	<b>26</b>	<b>26</b>	<b>26</b>

Cirsmas krāja, m3: **879,47**  
 Cirsmas vērtība, €: **42 750,99**

"Latvijas Lauku konsultāciju  
 un informācijas centrs" filiāle  
 "Prieža konsultāciju pakalpojumu centrs"  
 Zaļenieku ielā 10, Rīga  
 Vecākais mežsaimniecības konsultants  
**Valērijs Vītis**  
 (paraksts)

Novērtēja: .....


# CIRSMAS NOVĒRTĒJUMS

Saimniecība:	Apriņi	Ipašnieks:	Valmieras novada pašvaldība
Novads:	Valmieras novads	Kadastrs:	96920020060
Pagasts:	Vecates pagasts	Kvartāls:	582
Virsmēžniecība:	Ziemeļvidzemes	Nogabals:	16
Mežniecība:	Valmieras	A. Nogabals:	0

Uzmērītāja:   
 Uzmērīšanas datums: 17.01.2023.   
 Platība: 1,44 ha   
 Pievešanas attālums: m   
 Koku skaits: 149 gab. nogabalā   
 Meža izmantošanas veids: Galvenā cirte - kalcirte (2023.g.)

Sugas	Koku skaits	Apjomi (m3)										Vidējais koks (m3)	Saglabājамie koki						
		Stumbra krāja		Lietkoksne				Malka	Atlikumi	Paredzēts pārdošanai	Skaits			Krāja (m3)					
		Kopā	Īp. kval.	Resnā	Vidējā	Tievā	P. malka				Kopā		Ekol.	Sēkl.	Kritala	Ekol.	Sēkl.	Kritala	
Priede	149	128,25	0,00	43,71	64,26	12,74	7,54	7,52	20,74	135,77	1,05								
<b>Kopā:</b>	<b>149</b>	<b>128,25</b>	<b>0,00</b>	<b>43,71</b>	<b>64,26</b>	<b>12,74</b>	<b>7,54</b>	<b>7,52</b>	<b>20,74</b>	<b>135,77</b>	<b>1,05</b>								

Cirsmas krāja, m3: 156,51  
 Cirsmas vērtība, €: 6 695,85

  
 SIA „Latvijas Lauku konsultāciju un izglītības centrs” filiāle  
 „Mieža konsultāciju pakalpojumu centrs”  
 Lauku, vidzemes noādas  
 Vecākais mežsaimniecības konsultants  
**Andis Vīrs**

Novērtēja: .....  
 (paraksts)

# CIRSMAS NOVĒRTĒJUMS

Saimniecība: Apīņi Valmieras novads Valmieras novada pašvaldība Uzmērīja: 17.01.2023.  
 Novads: Valmieras novads Kadastrs: 96920020060 Uzmērīšanas datums: 17.01.2023.  
 Pagasts: Vecates pagasts Kwartāls: 582 Platība: 1,44 ha  
 Virsmežniecība: Ziemeļvidzemes Nogatals: 16 Pievešanas attālums: m  
 Mežniecība: Valmieras A.Nogatals: 0 Meža izmantošanas veids: Galvenā cirte - kailcirte (2023.g.)  
 Koku skaits: 560 gab. nogabalā

Meža izmantošanas veids: Galvenā cirte - kailcirte (2023.g.)

Sugas	Koku skaits	Apjomi (m3)										Vidējais koks (m3)	Saglabājami koki							
		Stumbra krāja		Lietkoksne				Malta	Atlikumi	Paredzēts pārdošanai	Skaits			Krāja (m3)						
		Kopā	Īp.kval.	Resnā	Vidējā	Tievā	P.malka				Kopā		Ekol.	Sēkl.	Kritāla	Kopā	Ekol.	Sēkl.	Kritāla	
Priede	9	1,94	1,30		0,35	0,64	0,31	0,24	0,40	1,54	0,22	2	2							
Egle	322	95,89	79,01	8,40	34,25	12,15	24,21	0,99	15,89	80,00	0,30									
Bērzs	134	72,57	61,42	13,20	20,26	18,79	9,17	0,00	11,15	61,42	0,54	7	7							
Apse	16	25,45	8,62	6,98	1,10	0,36	0,18	13,34	3,49	21,96	1,59	3	3							
Baltalksnis	79	11,86	5,78	0,58	2,50	2,70		3,51	2,57	9,29	0,15									
<b>Kopā:</b>	<b>560</b>	<b>207,71</b>	<b>156,13</b>	<b>0,00</b>	<b>58,46</b>	<b>34,64</b>	<b>33,87</b>	<b>18,08</b>	<b>33,50</b>	<b>174,21</b>	<b>0,37</b>	<b>12</b>	<b>12</b>							

Cirsmas krāja, m3: 207,71  
 Cirsmas vērtība, €: 11 783,27



SIA „Latvijas Lauku konsultāciju un izglītības centrs” filiāle  
 „Meža konsultāciju pakalpojumu centrs”  
 Ziemeļvidzemes nodaļas  
 Vecākais mežsaimniecības konsultants  
 Andis Vītis  
 (paraksts)

Novērtēja: .....

# CIRSMAS NOVĒRTĒJUMS

Saimniecība: **Apiņi**  
 Novads: **Valmieras novads**  
 Pagasts: **Vecates pagasts**  
 Virsmežniecība: **Ziemeļvidzemes**  
 Mežniecība: **Valmieras**

Ipašnieks: **Valmieras novada pašvaldība**  
 Kadastrs: **96920020060**  
 Kvartāls: **582**  
 Nogabals: **8\_11**  
 A.Nogabals: **0**

Uzmērīja: **17.01.2023.**  
 Uzmērīšanas datums: **17.01.2023.**  
 Platība: **3,52** ha  
 Pievešanas attālums: **m**  
 Koku skaits: **8 194** gab. nogabalā  
 Meža izmantošanas veids: **Gaivenā cirte - kailcirte (2023.g.)**

Sugas	Koku skaits	Apjomi (m3)										Vidējais koks (m3)	Saglabājамie koki												
		Stumbra krāja	Lietkoksnē					Malka	Atlikumi pārdošanai	Paredzēts pārdošanai	Skaits			Krāja (m3)											
			Kopā	Īp.kval.	Resnā	Vidējā	Tievā				P.malka		Kopā	Ekol.	Sēkl.	Kritala	Kopā	Ekol.	Sēkl.	Kritala					
Egle	1 244	64,48	49,36	2,51	5,63	6,54	34,68	0,00	15,12	49,36	0,05														
Bērzs	1 985	170,20	128,18		2,33	45,99	79,86	0,00	42,02	128,18	0,09														
Apse	1 041	111,49	86,60	0,33	5,77	34,20	46,30	0,00	24,89	86,60	0,11														
Baltalksnis	3 655	190,10	3,47	0,31	0,55	2,61		113,12	73,51	116,59	0,05														
Ozols	0	0,00						0,00	0,00	0,00	0,00														
Bīlgzņa	269	28,80						22,56	6,24	22,56	0,11														
<b>Kopā:</b>	<b>8 194</b>	<b>565,07</b>	<b>267,61</b>	<b>0,00</b>	<b>3,15</b>	<b>14,28</b>	<b>89,34</b>	<b>160,84</b>	<b>161,78</b>	<b>403,29</b>	<b>0,07</b>	<b>18</b>	<b>18</b>	<b>18</b>	<b>18</b>	<b>18</b>	<b>18</b>	<b>18</b>	<b>18</b>	<b>18</b>	<b>18</b>	<b>18</b>	<b>18</b>	<b>18</b>	<b>18</b>

Cirsmas krāja, m3: **565,07**  
 Cirsmas vērtība, €: **21 948,14**



SIA "Latvijas Lauku konsultāciju un izstrādes centrs" filiāle "Mele konsultāciju pakalpojumu centrs" Lauropu ielā 10, Rīga, Latvija  
 Virsmežniecības konsultants  
**Ārādis Vārs**

Novērtēja: .....  
 (paraksts)




# CIRSMAS NOVĒRTĒJUMS

Saimniecība:	Apriņi	Īpašnieks:	Valmieras novada pašvaldība
Novads:	Valmieras novads	Kadastrs:	96920020060
Pagasts:	Vecates pagasts	Kvartāls:	582
Virsmēžniecība:	Ziemeļvidzemes	Nogabals:	6
Mežniecība:	Valmieras	A.Nogabals:	0

Uzmērīja: Uzmērīšanas datums: 17.01.2023.  
 Platība: 4,88 ha  
 Pievešanas attālums: m  
 Koku skaits: 1 369 gab. nogabalā  
 Meža izmantošanas veids: Kalcirte - pēc caurmēra (2023.g.)

Sugas	Koku skaits	Apjomi (m3)							Vidējais koks (m3)	Saglabājамie koki															
		Stumbra krāja	Lietkoksne				Malka	Atlikumi		Paredzēts pārdošanai	Skaits			Krāja (m3)											
			Kopā	Īp.kval.	Resnā	Vidējā					Tievā	P.malka	Kopā	Ekol.	Sēkl.	Kritāla	Kopā	Ekol.	Sēkl.	Kritāla					
Priede	1 369	1 438,44	1 246,22	0,00	350,69	659,80	154,60	81,13	1,98	190,24	1 248,20	1,05													
<b>Kopā:</b>	<b>1 369</b>		<b>1 246,22</b>	<b>0,00</b>	<b>350,69</b>	<b>659,80</b>	<b>154,60</b>	<b>81,13</b>	<b>1,98</b>	<b>190,24</b>	<b>1 248,20</b>	<b>1,05</b>													

Cirsmas krāja, m3: 1 438,44  
 Cirsmas vērtība, €: 62 087,41

  
 SIA „Latvijas Lauku konsultāciju un izglītības centrs” filiāle  
 „Meža konsultāciju pakalpojumu centrs”  
 Ziemeļvidzemes nodaļas  
 Vecākais mežsaimniecības konsultants  
**Andis Vītis**  
 Novērtēja: ..... (paraksts)

Ziemeļvidzemes virsmežniecība  
 Valmieras mežniecība  
 novads  
 Vecates pagasts

Zemes vienības kadastra Nr. **96920020060**  
 Saimniecība **"Apiņi"**

ĪESTIGOTA: **Kaileirte** Kvartāls: **582** Nogabals: **8.,11.** Platība: **3,5** ha  
 Īpašnieks:

Cirsmas skice

Mērogs 1:10000

Koordinātes LKS-92

Virgotne	x koord.	y koord
1	563254,53	406174,68
2	563206,20	406192,48
3	563205,87	406252,09
4	563188,50	406287,52
5	563180,16	406378,50
6	563184,28	406393,18
7	563211,84	406426,23
8	563237,17	406467,69
9	563243,98	406502,10
10	563285,23	406524,12
11	563303,91	406491,51
12	563323,24	406436,14
13	563330,82	406403,36
14	563346,39	406358,62
15	563293,80	406256,00
16	563254,53	406174,68
17		
18		
19		
20		
21		
22		
23		
24		
25		
26		
27		
28		
29		
30		
31		
32		
33		
34		
35		
36		
37		
38		
39		
40		
41		
42		



Piesaistes punkta apraksts :

Apliecinu, ka cirsmas robeža apvidū ir zināma un zemes vienības robežzīmes un robežstīgas apvidū ir ierīkotas un uzturētas atbilstoši normatīvajiem aktiem par zemes kadastrālo uzmērīšanu.

Zemes īpašnieks vai tiesiskais valdītājs :

02.01.2023.

(vārds, uzvārds, paraksts)

Valmieras novada pašvaldības  
 Nekustamā īpašuma  
 apsaimniekošanas pārvaldes  
 Dabas resursu pārvaldības nodaļas  
 Vecākā mežu speciāliste  
 Aija Kārlivāne

Datums:

*A. Kārlivāne*

Uzmērīja: 02.01.2023.

(vārds, uzvārds, paraksts)

Datums:

Ziemeļvidzemes virsmežniecība  
Valmieras mežniecība  
novads  
Vecates pagasts

Zemes vienības kadastra Nr. **96920020060**  
Saimniecība **"Apiņi"**

IESTIGOTA: **Kailcirte** Kvartāls: **582** Nogabals: **16** Platība: **1,4** ha  
Īpašnieks: *pēc caurmēra*

### Cirsmas skice

Mērogs 1:10000

### Koordinātes LKS-92

Virсотne	x koord.	y koord
1	562917,40	406205,67
2	562965,56	406203,33
3	562968,87	406184,12
4	562951,85	406178,09
5	562949,77	406161,89
6	562968,19	406131,53
7	562969,28	406119,17
8	562980,80	406103,04
9	562985,99	406082,88
10	563004,66	406041,27
11	563034,11	406021,35
12	563043,22	405985,92
13	563066,72	405961,83
14	563072,85	405939,57
15	563060,60	405902,40
16	563065,69	405888,56
17	563053,69	405873,75
18	563008,37	405885,69
19	563009,10	405892,17
20	562995,34	405951,15
21	563002,17	405951,39
22	562997,67	405974,80
23	562980,33	405989,01
24	562976,80	406041,82
25	562967,74	406078,37
26	562969,04	406096,67
27	562943,22	406110,05
28	562926,86	406138,89
29	562917,40	406205,67
30		
31		
32		
33		
34		
35		
36		
37		
38		
39		
40		
41		
42		



Piesaistes punkta apraksts :

Apliecinu, ka cirsmas robeža apvidū ir zināma un zemes vienības robežzīmes un robežstīgas apvidū ir ierīkotas un uzturētas atbilstoši normatīvajiem aktiem par zemes kadastrālo uzmērīšanu.

Zemes īpašnieks vai tiesiskais valdītājs :

*02.01.2023 piln. p.*  
(vārds, uzvārds, paraksts)

Valmieras novada pašvaldības  
Nekustamā īpašuma  
apsaimniekošanas pārvaldes  
Dabas resursu pārvaldības nodaļas  
Vecākā mežu speciāliste  
Aija Karlivāne

Datums:

Uzmērija: *J. Kibermanis*  
(vārds, uzvārds, paraksts)

Datums: *02.01.2023*  
(vārds, uzvārds, paraksts)

**Mežaudzes valdošās koku sugas pirmā stāva koku caurmēru mērījumi,  
uzmērot visus valdošās koku sugas pirmā stāva kokus**

Virsmēzniecība  
Meža īpašnieks, tiesiskais valdītājs

Ziemeļvidzemes

(vārds, uzvārds/juridiskas personas nosaukums)

Adrese

Tālruņa numurs

Īpašuma nosaukums

"Apiņi"

Zemes vienības kadastra  
apzīmējums

9	6	9	2	0	0	2	0	0	6	0
---	---	---	---	---	---	---	---	---	---	---

Kvartāls

582

Nogabals

16

Platība, ha

1,44

Caurmērs (d), cm	Koku skaits (N)	d x N	Caurmērs (d), cm	Koku skaits (N)	d x N	Caurmērs (d), cm	Koku skaits (N)	d x N	Caurmērs (d), cm	Koku skaits (N)	d x N		
15		0											
16		0											
17		0											
18		0											
19		0											
20	1	20	34	10	340	48	2	96	62		0		
21		0	35	8	280	49	2	98	63		0		
22		0	36	6	216	50		0	64		0		
23	2	46	37	4	148	51		0	65		0		
24	1	24	38	4	152	52	1	52	66		0		
25	10	250	39	1	39	53		0	67		0		
26	8	208	40	2	80	54	2	108	68		0		
27	8	216	41	2	82	55		0	69		0		
28	5	140	42	1	42	56		0	70		0		
29	18	522	43	2	86	57	1	57	71		0		
30	7	210	44	1	44	58		0	72		0		
31	9	279	45		0	59	1	59	73		0		
32	13	416	46	3	138	60		0	74		0		
33	10	330	47	3	141	61		0	75		0		
Σ	92	2661	Σ	47	1788	Σ	9	470	Σ	0	0		
<b>N pavisam kopā =</b>		<b>148</b>	<b>Caurmēru summa (Σ d x N), cm</b>					<b>4919</b>					
<b>Valdošās koku sugas pirmā stāva koku caurmērs</b>											$D = \frac{\Sigma d}{N}$	<b>33,24</b>	cm
Nogabala valdošās sugas caurmērs pēc inventarizācijas datiem												cm	

Valdošā koku suga

P

(pēc Meža valsts reģistra datiem)

Bonitāte

I

(pēc Meža valsts reģistra datiem)

Galvenās cirtes caurmērs

30

cm

(saskaņā ar šo noteikumu 7.pielikumu)

Izpildīja

J. Gibermanis

Meža īpašnieks/tiesiskais valdītājs

02.01.2023

piln. p.

(vārds, uzvārds, paraksts\*, datums\*)

Valmieras novada pašvaldības  
Nekustamā īpašuma  
apsaimniekošanas pārvaldes  
Dabas resursu pārvaldības nodaļas  
Vairākā mežu speciāliste  
Aija Karlivāne



Ziemeļvidzemes	virsmežniecība
Valmieras	mežniecība
	novads
Vecates	pagasts

Zemes vienības kadastra Nr. 96920020060

Saimniecība "Apiņi"

ĪESTIGOTA: Kailcirte  
 Īpašnieks: pēc saurmēra

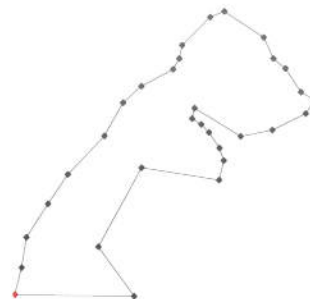
Kvartāls: 582 Nogabals: 6 Platība: 4,9 ha

Cirsmas skice

Mērogs 1:10000

Koordinātes LKS-92

Virgotne	x koord.	y koord.
1	562923,26	406282,24
2	562932,31	406318,38
3	562938,44	406358,40
4	562965,37	406403,25
5	562990,13	406442,44
6	563035,27	406493,48
7	563058,45	406537,99
8	563081,52	406560,00
9	563120,81	406582,55
10	563128,24	406596,73
11	563131,71	406614,78
12	563166,86	406651,88
13	563184,30	406659,75
14	563232,89	406625,08
15	563245,04	406597,16
16	563259,96	406584,17
17	563279,22	406552,70
18	563297,26	406541,74
19	563284,93	406524,11
20	563243,83	406502,10
21	563204,63	406493,61
22	563147,44	406530,95
23	563144,21	406516,84
24	563155,44	406509,14
25	563165,06	406498,89
26	563178,30	406477,73
27	563183,36	406461,50
28	563177,91	406435,54
29	563081,57	406451,75
30	563027,52	406346,30
31	563072,68	406280,93
32	562923,26	406282,24
33		
34		
35		
36		
37		
38		
39		
40		
41		
42		



Piesastes punkta apraksts :

Apliecinu, ka cirsmas robeža apvidū ir zināma un zemes vienības robežzīmes un robežstīgas apvidū ir ierīkotas un uzturētas atbilstoši normatīvajiem aktiem par zemes kadastrālo uzmērīšanu.

Zemes īpašnieks vai tiesiskais valdītājs :

02.01.2023

(S. Kibermanis)  
 (vārds, uzvārds, paraksts)

Datums:

Uzmērija:

S. Kibermanis

(vārds, uzvārds, paraksts)

Datums:

02.01.2023

(S)

Valmieras novada pašvaldības  
 Nekustamā īpašuma  
 apsaimniekošanas pārvaldes  
 Dabas resursu pārvaldības nodaļas  
 Vecākā mežu speciāliste  
 Inga Karliņa

Mežaudzes valdošās koku sugas pirmā stāva koku caurmēru mērījumi,  
uzmērot visus valdošās koku sugas pirmā stāva kokus

Virsmēzniecība  
Meža īpašnieks, tiesiskais valdītājs

Ziemeļvidzemes  
(vārds, uzvārds/juridiskas personas nosaukums)

Adrese

Tālrūpa numurs

Īpašuma nosaukums "Apiņi"

Zemes vienības kadastra apzīmējums  
9 6 9 2 0 0 2 0 0 6 0

Kvartāls 582

Nogabals 6.nog

Platība, ha 0,81

galvenā izkases cirtē pēc caurmēra

Caurmērs (d), cm	Koku skaits (N)	d x N	Caurmērs (d), cm	Koku skaits (N)	d x N	Caurmērs (d), cm	Koku skaits (N)	d x N	Caurmērs (d), cm	Koku skaits (N)	d x N		
15		0											
16		0											
17		0											
18		0											
19	1	19											
20	6	120	34	20	680	48		0	62		0		
21	4	84	35	18	630	49	1	49	63		0		
22	15	330	36	16	576	50	2	100	64		0		
23	11	253	37	12	444	51		0	65		0		
24	12	288	38	9	342	52		0	66		0		
25	15	375	39	9	351	53		0	67		0		
26	16	416	40	10	400	54		0	68		0		
27	16	432	41	7	287	55		0	69		0		
28	22	616	42	2	84	56		0	70		0		
29	19	551	43	2	86	57		0	71		0		
30	22	660	44	3	132	58		0	72		0		
31	18	558	45	1	45	59		0	73		0		
32	18	576	46	1	46	60		0	74		0		
33	26	858	47	1	47	61		0	75		0		
Σ	221	6136	Σ	111	4150	Σ	3	149	Σ	0	0		
N pavisam kopā =		335	Caurmēru summa (Σ d x N), cm					10435					
Valdošās koku sugas pirmā stāva koku caurmērs										D = $\frac{\Sigma d}{N}$		31,15	cm
Nogabala valdošās sugas caurmērs pēc inventarizācijas datiem												cm	

Valdošā koku suga

P

(pēc Meža valsts reģistra datiem)

Bonitāte

I

(pēc Meža valsts reģistra datiem)

Galvenās cirtes caurmērs 30 cm

(saskaņā ar šo noteikumu 7.pielikumu)

Izpildīja

J. Kibermanis

Meža īpašnieks/tiesiskais valdītājs

02.01.2023

pilnvar. (vārds, uzvārds, paraksts\*, datums\*)

Vālmieras novada pašvaldības  
Nekustamā īpašuma  
apsaimniekošanas pārvaldes  
Dabas resursu pārvaldības nodaļas  
Vidējā mežu speciāliste  
I.Karlivāne



End - B28, A24, B24, B24, O244, A24  
 A28, A28, A28, B24, B28, B28, B24, A28,  
 B28, B24, A28, B28

Apini " 8. 11. nog. , platība 352 ha, koku skaits cīrsmā 8194

E2		Ba			B			A			BC			
1244		3655			1985			1041			269			
L	PL	M	L	PL	M	L	PL	M	L	PL	M	L	PL	M
8	818	8	2245	8	894	8	380	8	80	8	8	8		
10		10		10		10		10		10		10		
12	272	12	1243	12	699	12	334	12	88	12	12	12		
14		14		14		14		14		14		14		
16	44	16	1441	16	266	16	201	16	52	16	16	16		
18		18		18		18		18		18		18		
20	34	20	19	20	100	20	75	20	37	20	20	20		
17		17		17		17		17		17		17		
24	8	24	2	24	21	24	21	24	7	24	24	24		
14		14		14		14		14		14		14		
28	6	28		28		28	2	28	3	28	28	28		
19		19		19		19		19		19		19		
32	3	32	1	32		32		32	2	32	32	32		
19		19		19		19		19		19		19		
36	2	36		36		36		36		36	36	36		
20		20		20		20		20		20		20		
44	1	44		44		44		44		44	44	44		
20		20		20		20		20		20		20		
48	1	48		48		48		48		48	48	48		
22		22		22		22		22		22		22		
52		52		52		52		52		52	52	52		
22		22		22		22		22		22		22		
56		56		56		56		56		56	56	56		
22		22		22		22		22		22		22		
60		60		60		60		60		60	60	60		



Eko B-36; B-40; B-48; B-48; B-40; B-40; B-40; B-40; B-48; P-59; P-76; A-52; A-52

709

1,44 ha, koku skaits cīsmā

16. nog.

Apriņķis

VALDOSAS KOKU SUGAS VALDAUŠES CAURMĒRI UN PAREJO KOKU SKAITS UN SUGA MEZAUDZĒ

A 16

Kods	Pa 199			Pa 9			Pa 134			Ea 216			Pa 99			76 E1		
	L	PL	M	L	PL	M	L	PL	M	L	PL	M	L	PL	M	L	PL	M
8	1			9			45			32			8					
12			1	6		1	46		7	14		3						
15													16					
16	1			10			38		13	7		2						
17													18					
18																		
19													20					
20	3		1	25		2	39		13	11			20					
21													15					
22																		
23													24					
24													17					
25																		
26																		
27																		
28													28					
29																		
30																		
31																		
32																		
33																		
34																		
35																		
36																		
37																		
38																		
39																		
40																		
41																		
42																		
43																		
44																		
45																		
46																		
47																		
48																		
49																		
50																		
51																		
52																		
53																		
54																		
55																		
56																		
57																		
58																		
59																		
60																		
64																		
66																		



EKID A-36; A-36; A-40; A-36; A-40; A-40; A-44; A-44; A-44;  
 A-44; A-36; A-40; A-40; A-44; A-48; A-44; A-52; A-52; A-52;  
 A-40; A-40; A-40; A-36; A-40; A-40; A-44; A-48; A-44; A-52; A-48

5718

platība 4,88 ha, koku skaits cirsma

6.nog.

Apini

VALDOSAS KOKU SUGAS VALDAUDZES CAURMERI UN PAREJO KOKU SKAITS UN SUGA MEZAUDZE

Kods	P1 1369			P2 419			E2 1966			A 119			92 EA		
	L	PL	M	L	PL	M	L	PL	M	L	PL	M	L	PL	M
8				8			8			8					
12				12	29		12	65	8	12					
15				16	52		16	76	7	16					
16				17			17			17	17	17			
18				20			20	63	4	20					
20				24			24	49		24					
22				28			28	14		28					
23				31			31	193		24	59	3			
24				36			36			24					
26				40			40	14		28	32	1			
27				44			44			28					
28				48			48	61		32	32	1			
29				52			52			32	20				
30				56			56			36	19				
31				60			60			36	14				
32				64			64	1		40					
33				68			68			40	14				
34				72			72			44					
35				76			76			44	7				
36				80			80			48	2				
37				84			84			48					
38				88			88			48	48	2			
39				92			92			48	48	2			
40				96			96			48	48	2			
41				100			100			48	48	2			
42				104			104			48	48	2			
43				108			108			48	48	2			
44				112			112			48	48	2			
45				116			116			48	48	2			
46				120			120			48	48	2			
47				124			124			48	48	2			
48				128			128			48	48	2			
49				132			132			48	48	2			
50				136			136			48	48	2			
51				140			140			48	48	2			
52				144			144			48	48	2			
53				148			148			48	48	2			
54				152			152			48	48	2			
55				156			156			48	48	2			
56				160			160			48	48	2			
57				164			164			48	48	2			
58				168			168			48	48	2			
59				172			172			48	48	2			
60				176			176			48	48	2			



# CIRSMAS NOVĒRTĒJUMS

Saimniecība: **Apiņi**  
 Novads: **Valmieras novads**  
 Pagasts: **Vecates pagasts**  
 Virsmežniecība: **Ziemeļvidzemes**  
 Mežniecība: **Valmieras**

Ipašnieks: **Valmieras novada pašvaldība**  
 Kadastrs: **96920020060**  
 Kvartāls: **582**  
 Nogabals: **7**  
 A.Nogabals: **0**

Uzmērīja:  
 Uzmērīšanas datums: **17.01.2023.**  
 Platība: **0,43** ha  
 Pievešanas attālums: **m**  
 Koku skaits: **220** gab. nogabalā

Meža izmantošanas veids: **Kopšanas cirte - krājas kopšanas cirte (2023.g.)**

Sugas	Koku skaits	Apjomi (m3)										Vidējais koks (m3)	Saglabājамie koki							
		Stumbra krāja		Lietkoksne						Atlikumi	Paredzēts pārdošanai		Skaits			Krāja (m3)				
		Kopā	Īp.kval.	Resnā	Vidējā	Tievā	P.malka	Malka	Kopā				Ekol.	Sēkl.	Kritala	Kopā	Ekol.	Sēkl.	Kritala	
Priede	4	4,22	3,68	0,75	2,46	0,31	0,16	0,00	0,54	3,68	1,06									
Egle	92	7,28	5,49			0,42	5,07	0,00	1,79	5,49	0,08									
Bērzs	120	13,40	10,46	1,54	0,83	3,38	4,71	0,00	2,94	10,46	0,11									
Baltalksnis	4	0,24						0,17	0,07	0,17	0,06									
<b>Kopā:</b>	<b>220</b>	<b>25,14</b>	<b>19,63</b>	<b>2,29</b>	<b>3,29</b>	<b>4,11</b>	<b>9,94</b>	<b>0,17</b>	<b>5,34</b>	<b>19,80</b>	<b>0,11</b>									

Cirsmas krāja, m3: **25,14**  
 Cirsmas vērtība, €: **1 375,80**

  
 SIA „Latvijas Lauku konsultāciju un izglītības centrs” filiāle  
 „Meža konsultāciju pakalpojumu centrs”  
 Ciurmes ielā 20, Rīgas novads  
 Vecākaļķu mežsaimniecības konsultācija  
 Anrijs Jūlijs

Novērtēja: .....  
 (paraksts)



# CIRSMAS NOVĒRTĒJUMS

Saimniecība: **Apiņi**  
 Novads: **Valmieras novads**  
 Pagasts: **Vecates pagasts**  
 Virsmežniecība: **Ziemeļvidzemes**  
 Mežniecība: **Valmieras**

Ipašnieks: **Valmieras novada pašvaldība**  
 Kadastrs: **96920020060**  
 Kwartāls: **582**  
 Nogabals: **12,15**  
 A. Nogabals: **0**

Uzmērīja: .....  
 Uzmērīšanas datums: **17.01.2023.**  
 Platība: **2,24** ha  
 Pievešanas attālums: ..... m  
 Koku skaits: **1 416** gab. nogabalā  
 Meža izmantošanas veids: **Kopšanas cirte - krājas kopšanas cirte (2023.g.)**

Sugas	Koku skaits	Apjomi (m3)										Vidējais koks (m3)	Saglabājami koki													
		Stumbra krāja	Lietkoksne					Malka	Atlikumi	Paredzēts pārdošanai	Skaits			Krāja (m3)												
			Kopā	Īp.kval.	Resnā	Vidējā	Tievā				P.malka		Kopā	Ekol.	Sēkl.	Krītala	Kopā	Ekol.	Sēkl.	Krītala						
Egle	500	25,60	18,87		0,98	2,84	15,05	0,64	6,09	19,51	0,05															
Bērzs	385	21,84	14,15			2,61	11,54	0,00	7,69	14,15	0,06															
Apse	38	2,38	1,66			0,66	1,00	0,00	0,72	1,66	0,06															
Baltalksnis	460	21,00	0,17			0,17		13,60	7,23	13,77	0,05															
Bļūgzna	33	4,06						3,02	1,04	3,02	0,12															
<b>Kopā:</b>	<b>1 416</b>	<b>74,88</b>	<b>34,85</b>	<b>0,00</b>	<b>0,98</b>	<b>6,28</b>	<b>27,59</b>	<b>17,26</b>	<b>22,77</b>	<b>52,11</b>	<b>0,05</b>															

Cirsmas krāja, m3: **74,88**  
 Cirsmas vērtība, €: **2 742,28**

  
 SIA „Latvijas Lauku konsultāciju un izglītības centrs” filiāle  
 „Meža konsultāciju pakalpojumu centrs”  
 Ziemeļvidzemes nodaļas  
 Vecākais mežsaimniecības konsultants  
**Arūdis Viis**

Novērtēja: .....  
 (paraksts)

# CIRSMAS NOVĒRTĒJUMS

Saimniecība: **Apiņi**  
Novads: **Valmieras novads**  
Pagasts: **Vecates pagasts**  
Virsmēžniecība: **Ziemeļvidzemes**  
Mežniecība: **Valmieras**

Īpašnieks: **Valmieras novada pašvaldība**  
Kadastrs: **96920020060**  
Kvartāls: **582**  
Nogabals: **14**  
A.Nogabals: **0**

Uzmērīja:  
Uzmērīšanas datums: **17.01.2023.**  
Platība: **0,33** ha  
Pievešanas attālums: **m**  
Koku skaits: **115** gab. nogabalā

Meža izmantošanas veids: **Kopšanas cirte - krājas kopšanas cirte (2023.g.)**

Sugas	Koku skaits	Stumbra krāja	Apjomi (m <sup>3</sup> )										Vidējais koks (m <sup>3</sup> )	Saglabājамie koki					
			Lietkoksne					Malka	Atlikumi pārdošanai	Skaits				Krāja (m <sup>3</sup> )					
			Kopā	Īp.kval.	Resnā	Vidējā	Tievā			P.malka	Ekol.	Sēkl.		Kritala	Kopā	Ekol.	Sēkl.	Kritala	
Priede	2	1,49	1,28		0,94	0,26	0,08	0,00	0,21	1,28	0,75								
Egle	34	1,73	1,25			0,09	1,16	0,00	0,48	1,25	0,05								
Bērzs	65	4,79	3,52		0,22	0,75	2,55	0,00	1,27	3,52	0,07								
Baltalksnis	14	0,78						0,52	0,26	0,52	0,06								
<b>Kopā:</b>	<b>115</b>	<b>8,79</b>	<b>6,05</b>	<b>0,00</b>	<b>0,00</b>	<b>1,16</b>	<b>1,10</b>	<b>3,79</b>	<b>0,52</b>	<b>2,22</b>	<b>6,57</b>	<b>0,07</b>							

Cirsmas krāja, m<sup>3</sup>: **8,79**  
Cirsmas vērtība, €: **416,85**

Novērtēja: .....  
(paraksts)

Apriņņi 14. nog. kopsāma, platība 0,33 ha, koku skaits cīsmā 115

KOKU SKAITS UN SUGA MĒĻAUDŽE

	E2			M		B			M		Ba			M		D			M		L			M	
	L	PL	M			L	PL	M			L	PL	M			L	PL	M			L	PL	M		
8	19			8		37			8		7			8					8						
12	10	1		12		15			12		6			12					12						
6	3			16		1			16		1			16					16						
10	1			20		1			20					20					20						
24				24		2			24					24					24						
28				28					28					28					28						
32				32					32					32		1			32						
36				36					36					36					36						
40				40					40					40					40						
44				44					44					44					44						
48				48					48					48					48						
52				52					52					52					52						
56				56					56					56					56						
60				60					60					60					60						

Apini u 12. nog. kopšawa , pīarba 224 ha, koku skaits cīsmā 1416

KOKU SKAITS UN SUGA MEŽAUDŽE

	B 385			E2 500			Ba 460			B2 33			A 38		
	L	PL	M	L	PL	M	L	PL	M	L	PL	M	L	PL	M
8	264		8	330		8	339		8	6		8	24		8
12	92	2	12	98	15	4	12	105	12	12		12	6		12
16	23		16	13	4	1	16	13	16	11		16	3		16
20	4		20	16	7	2	20	1	20	3		20	2		20
24			24	4	4		24		24	1		24			24
28			28	1	1		28		28			28			28
32			32				32		32			32			32
36			36				36		36			36			36
40			40				40		40			40			40
44			44				44		44			44			44
48			48				48		48			48			48
52			52				52		52			52			52
56			56				56		56			56			56
60			60				60		60			60			60



Aprisī "7. nov. kopānava", platība 0,43 ha, koku skaits cismā 220

KOKU SKAITS UN SUGA MĒŽAUDŽĒ

L	D 120			L	E 92			L	P 4			L	B 4			L	M		
	L	PL	M		L	PL	M		L	PL	M		L	PL	M		L	PL	M
8	56			8	38			8				8	2			8			
12	20	11		12	21	6		12				12	1			12			
16	19	4		16	11	6		16				16	1			16			
20	5			20	4	4		20				20				20			
24	3			24		1		24				24				24			
28				28		1		28				28				28			
32				32				32	2			32				32			
36	1			36				36	2			36				36			
40	1			40				40				40				40			
44				44				44				44				44			
48				48				48				48				48			
52				52				52				52				52			
56				56				56				56				56			
60				60				60				60				60			

# CIRSMAS NOVĒRTĒJUMS

Saimniecība: **Apiņi**  
 Novads: **Valmieras novads**  
 Pagasts: **Vecates pagasts**  
 Virsmežniecība: **Ziemeļvidzemes**  
 Mežniecība: **Valmieras**

Ipašnieks: **Valmieras novada pašvaldība**  
 Kadastrs: **96920020060**  
 Kvartāls: **582**  
 Nogabals: **23**  
 A.Nogabals: **0**

Uzmērīja: .....  
 Uzmērīšanas datums: **17.01.2023.**  
 Platība: **0,64** ha  
 Pievešanas attālums: ..... m  
 Koku skaits: **131** gab. nogabalā

Meža izmantošanas veids: **Kaļicirte - pēc caurmēra (2023.g.)**

Sugas	Koku skaits	Apjomi (m3)										Vidējais koks (m3)	Saglabājami koki											
		Lietkoksne					Malka	Atlikumi	Paredzēts pārdošanai	Skaitis			Krāja (m3)											
		Kopā	Īp.kval.	Resnā	Vidējā	Tievā				P.malka	Kopā		Ekol.	Sēkl.	Kritāla	Kopā	Ekol.	Sēkl.	Kritāla					
Bērzs	131	75,06		22,79	25,61	22,38	4,28	6,27	14,20	81,33	0,73	6	6											
<b>Kopā:</b>	<b>131</b>	<b>75,06</b>	<b>0,00</b>	<b>22,79</b>	<b>25,61</b>	<b>22,38</b>	<b>4,28</b>	<b>6,27</b>	<b>14,20</b>	<b>81,33</b>	<b>0,73</b>	<b>6</b>	<b>6</b>											

Cirsmas krāja, m3: **95,53**  
 Cirsmas vērtība, €: **8 253,67**

Novērtēja: .....  
 (paraksts)

SIA „Latvijas Lauku konsultāciju un izglītības centrs” filiāle „Mēža konsultāciju pakalpojumu centrs” Ziemeļvidzemes nodaļas Vecākais mežsaimniecības konsultants **APIŅI MEŽS**

# CIRSMAS NOVĒRTĒJUMS

Saimniecība: **Apiņi**  
Novads: **Valmieras novads**  
Pagasts: **Vecates pagasts**  
Virsmēžniecība: **Ziemeļvidzemes**  
Mežniecība: **Valmieras**

Ipašnieks: **Valmieras novada pašvaldība**  
Kadastrs: **96920020060**  
Kvartāls: **582**  
Nogabals: **23**  
A.Nogabals: **0**

Uzmērīja:  
Uzmerīšanas datums: **17.01.2023.**  
Platība: **0,64** ha  
Pievešanas attālums: **m**  
Koku skaits: **166** gab. nogabalā  
Meža izmantošanas veids: **Kailcirte - pēc caurmēra (2023.g.)**

Sugas	Koku skaits	Apjomi (m3)										Vidējais koks (m3)	Saglabājami koki						
		Lietkoksne					Malka	Atlikumi	Paredzēts pārdošanai	Skaits			Krāja (m3)						
		Kopā	Īp.kval.	Resnā	Vidējā	Tievā				P.malka	Ekol.		Sēkl.	Kritaļa	Kopā	Ekol.	Sēkl.	Kritaļa	
Priede	1	0,67	0,58		0,41	0,08	0,09	0,00	0,09	0,58	0,67								
Egle	9	0,64	0,50				0,50	0,00	0,14	0,50	0,07								
Bērzs	19	3,12	2,48			1,50	0,98	0,00	0,64	2,48	0,16								
Baltalksnis	109	18,90	8,88	1,71	3,66	3,51		5,95	4,07	14,83	0,17								
Bļūgzna	28	3,92						3,05	0,87	3,05	0,14								
<b>Kopā:</b>	<b>166</b>	<b>27,25</b>	<b>12,44</b>	<b>0,00</b>	<b>1,71</b>	<b>4,07</b>	<b>5,09</b>	<b>9,00</b>	<b>5,81</b>	<b>21,44</b>	<b>0,16</b>								

Cirsmas krāja, m3: **27,25**  
Cirsmas vērtība, €: **1 027,97**

Novērtēja: .....  
(paraksts)

# CIRSMAS NOVĒRTĒJUMS

Saimniecība: **Apiņi**  
 Novads: **Valmieras novads**  
 Pagasts: **Vecates pagasts**  
 Virsmežniecība: **Ziemeļvidzemes**  
 Mežniecība: **Valmieras**

Ipašnieks: **Valmieras novada pašvaldība**  
 Kadastrs: **96920020060**  
 Kvartāls: **582**  
 Nogabals: **21**  
 A.Nogabals: **0**

Uzmērīja: .....  
 Uzmērīšanas datums: **17.01.2023.**  
 Platība: **0,50** ha  
 Pievešanas attālums: ..... m  
 Koku skaits: **127** gab. nogabalā  
 Meža izmantošanas veids: **Kailcirte - pēc caurmēra (2023.g.)**

Sugas	Koku skaits	Apjomi (m3)										Saglabājамie koki														
		Stumbra krāja	Lietkoksne					Malķa	Atlikumi pārdošanai	Paredzēts pārdošanai	Vidējais koks (m3)	Skaits			Krāja (m3)											
			Kopā	Īp.kvai.	Resnā	Vidējā	Tievā					P.malka	Kopā	Ekol.	Sēkl.	Kritāla	Kopā	Ekol.	Sēkl.	Kritāla						
Egle	15	1,08	0,82				0,17	0,65	0,00	0,26	0,82	0,07														
Bērzs	5	0,67	0,53				0,33	0,20	0,00	0,14	0,53	0,13														
Apse	7	0,18	0,09					0,09	0,00	0,09	0,09	0,03														
Baltalksnis	100	20,39	10,93	1,26	5,02	4,65			5,38	4,08	16,31	0,20														
<b>Kopā:</b>	<b>127</b>	<b>22,32</b>	<b>12,37</b>	<b>0,00</b>	<b>5,02</b>	<b>5,15</b>	<b>0,94</b>	<b>5,38</b>	<b>4,57</b>	<b>17,75</b>	<b>0,17</b>															

Cirsmas krāja, m3: **22,32**  
 Cirsmas vērtība, €: **836,91**



SIA „Latvijas Lauku konsultāciju un izglītības centrs” filiāle „Meža konsultāciju pakalpojumu centrs Ziemeļvidzemes nodaļas Vecālais mežsaimniecības konsultants”  
**Andris Vīrs**  
 (paraksts)

Novērtēja: .....



# CIRSMAS NOVĒRTĒJUMS

Saimniecība: Apiņi  
 Novads: Valmieras novads  
 Pagasts: Vecates pagasts  
 Virsmežniecība: Ziemeļvidzemes  
 Mežniecība: Valmieras

Ipašnieks: Valmieras novada pašvaldība  
 Kadastrs: 96920020060  
 Kvartāls: 582  
 Nogabals: 21  
 A.Nogabals: 0

Uzmērīja:  
 Uzmērīšanas datums: 17.01.2023.  
 Platība: 0,50 ha  
 Pievešanas attālums: m  
 Koku skaits: 70 gab. nogabalā  
 Meža izmantošanas veids: Kailcirte - pēc caurmēra (2023.g.)

Sugas	Koku skaits	Apjomi (m3)										Vidējais koks (m3)	Saglabājамie koki						
		Stumbra krāja		Lietkoksnē				Malka	Atlikumi	Paredzēts pārdošanai	Skaits			Krāja (m3)					
		Kopā	Īp.kval.	Resnā	Vidējā	Tievā	P.malka				Kopā		Ekol.	Sēkl.	Kritāla	Ekol.	Sēkl.	Kritāla	
Bērzs	70	35,33	26,49	1,81	10,06	11,96	2,66	3,27	5,57	29,76	0,50	4	4						
<b>Kopā:</b>	<b>70</b>	<b>35,33</b>	<b>26,49</b>	<b>1,81</b>	<b>10,06</b>	<b>11,96</b>	<b>2,66</b>	<b>3,27</b>	<b>5,57</b>	<b>29,76</b>	<b>0,50</b>	<b>4</b>	<b>4</b>						

Cirsmas krāja, m3: 35,33  
 Cirsmas vērtība, €: 2 698,98



SIA „Latvijas Lauku konsultāciju un izglītības centrs” filiāle „Meža konsultāciju pakalpojumu centrs” Ziemeļvidzemes nodaļas Vecākais mežsaimniecības konsultants  
**Andris Vītols**


Novērtēja: .....  
 (paraksts)

# CIRSMAS NOVĒRTĒJUMS

Saimniecība: <b>Apiņi</b> Novads: <b>Valmieras novads</b> Pagasts: <b>Vecates pagasts</b> Virsmežniecība: <b>Ziemeļvidzemes</b> Mežniecība: <b>Valmieras</b>	Īpašnieks: <b>Valmieras novada pašvaldība</b> Kadastrs: <b>96920020060</b> Kvarāls: <b>582</b> Nogabals: <b>20</b> A. Nogabals: <b>0</b>
Uzmērīja: <b>Uzmērīšanas datums: 17.01.2023.</b> Uzmērīšanas datums: <b>17.01.2023.</b> Platība: <b>0,78 ha</b> Pievešanas attālums: <b>m</b> Koku skaits: <b>649 gab. nogabalā</b>	
Meža izmantošanas veids: <b>Galvenā cirte - kalncirte (2023.g.)</b>	

Sugas	Koku skaits	Apjomi (m3)										Vidējais koks (m3)	Saglabājамie koki													
		Stumbra krāja	Lietkoksnē					Malka	Atlikumi	Paredzēts pārdošanai	Skaits			Krāja (m3)												
			Kopā	Īp.kval.	Resnā	Vidējā	Tievā				P.malka		Kopā	Ekol.	Sēkl.	Kritala	Kopā	Ekol.	Sēkl.	Kritala						
Priede	2	3,63	3,17	2,39	0,63	0,15	0,46	0,00	0,46	3,17	1,82															
Egle	49	14,27	11,87	0,40	5,50	2,69	3,28	0,09	2,31	11,96	0,29															
Bērzs	78	31,33	26,30	6,77	6,18	9,22	4,13	0,00	5,03	26,30	0,40	4														
Apse	3	1,73	1,48	0,32	0,80	0,29	0,07	0,00	0,25	1,48	0,58															
Baltalksnis	505	93,88	34,84	4,53	11,57	18,74		38,93	20,11	73,77	0,19															
Bļūgzna	12	1,03						0,80	0,23	0,80	0,09															
<b>Kopā:</b>	<b>649</b>	<b>145,87</b>	<b>77,66</b>	<b>0,00</b>	<b>24,68</b>	<b>30,94</b>	<b>7,63</b>	<b>39,82</b>	<b>28,39</b>	<b>117,48</b>	<b>0,23</b>	<b>4</b>	<b>4</b>	<b>4</b>	<b>4</b>	<b>4</b>	<b>4</b>	<b>4</b>	<b>4</b>	<b>4</b>	<b>4</b>	<b>4</b>	<b>4</b>	<b>4</b>	<b>4</b>	<b>4</b>

Cirsmas krāja, m3: **145,87**  
 Cirsmas vērtība, €: **6 681,10**

  
 SIA „Latvijas Lauku konsultāciju un izglītības centrs” filiāle  
 „Meža konsultāciju pakalpojumu centrs”  
 Ziemeļvidzemes nodaļas  
 Vecākais mežsaimniecības konsultants  
**Ainārs Vīrs**  
 Novērtēja: .....  
 (paraksts)

Ziemeļvidzemes	virsmežniecība
Valmieras	mežniecība
	novads
Vecates	pagasts

Zemes vienības kadastra Nr. 96920020060

Saimniecība "Apiņi"

IESTIGOTA: Kailcirte Kvartāls: 582 Nogabals: 20 Platība: 0,8 ha

**Īpašnieks:**

Cirsmas skice

Mērogs 1:10000

Koordinātes LKS-92

Virgotne	x koord.	y koord.
1	562783,18	405771,53
2	562782,96	405776,45
3	562929,29	405858,59
4	562955,85	405772,96
5	562783,18	405771,53
6		
7		
8		
9		
10		
11		
12		
13		
14		
15		
16		
17		
18		
19		
20		
21		
22		
23		
24		
25		
26		
27		
28		
29		
30		
31		
32		
33		
34		
35		
36		
37		
38		
39		
40		
41		
42		

Z



Piesaistes punkta apraksts :

Apliecinu, ka cirsmas robeža apvidū ir zināma un zemes vienības robežzīmes un robežstīgas apvidū ir ierīkotas un uzturētas atbilstoši normatīvajiem aktiem par zemes kadastrālo uzmērīšanu.

Zemes īpašnieks vai tiesiskais valdītājs :

02.01.2023

(vārds, uzvārds, paraksts)

Valmieras novada pašvaldības  
Nekustamā īpašuma  
apsaimniekošanas pārvaldes  
Dabas resursu pārvaldības nodaļas  
Vecākā mežu speciāliste  
Aija Karlivāne

**Datums:**

Uzmērija: F. Gikermanis

(vārds, uzvārds, paraksts)

**Datums:**

02.01.2023

**Mežaudzes valdošās koku sugas pirmā stāva koku caurmēru mērījumi,  
uzmērot visus valdošās koku sugas pirmā stāva kokus**

Virsmēžniecība  
Meža īpašnieks, tiesiskais valdītājs

Ziemeļvidzemes  
(vārds, uzvārds/juridiskas personas nosaukums)

Adrese

Tālrūpa numurs

Īpašuma nosaukums "Apiņi"

Zemes vienības kadastra apzīmējums

9	6	9	2	0	0	2	0	0	6	0
---	---	---	---	---	---	---	---	---	---	---

Kvartāls 582 Nogabals 6 Platība, ha 4,88

Caurmērs (d), cm	Koku skaits (N)	d x N	Caurmērs (d), cm	Koku skaits (N)	d x N	Caurmērs (d), cm	Koku skaits (N)	d x N	Caurmērs (d), cm	Koku skaits (N)	d x N	
15		0										
16	1	16										
17	1	17										
18	1	18										
19	9	171										
20	12	240	34	68	2312	48	5	240	62		0	
21	23	483	35	96	3360	49	6	294	63		0	
22	29	638	36	64	2304	50	1	50	64		0	
23	34	782	37	59	2183	51	1	51	65		0	
24	48	1152	38	39	1482	52	1	52	66		0	
25	62	1550	39	45	1755	53		0	67		0	
26	72	1872	40	35	1400	54		0	68		0	
27	83	2241	41	31	1271	55	2	110	69		0	
28	80	2240	42	15	630	56	2	112	70		0	
29	71	2059	43	13	559	57		0	71		0	
30	75	2250	44	12	528	58		0	72		0	
31	84	2604	45	8	360	59		0	73		0	
32	88	2816	46	7	322	60		0	74		0	
33	75	2475	47	11	517	61		0	75		0	
<b>Σ</b>	<b>848</b>	<b>23624</b>	<b>Σ</b>	<b>503</b>	<b>18983</b>	<b>Σ</b>	<b>18</b>	<b>909</b>	<b>Σ</b>	<b>0</b>	<b>0</b>	
<b>N pavisam kopā =</b>	<b>1369</b>		<b>Caurmēru summa (Σ (d x N)), cm</b>						<b>43516</b>			
<b>Valdošās koku sugas pirmā stāva koku caurmērs</b>										$D = \frac{\Sigma d}{N}$	<b>31,79</b>	cm
<b>Nogabala valdošās sugas caurmērs pēc inventarizācijas datiem</b>												cm

Valdošā koku suga P  
(pēc Meža valsts reģistra datiem)

Bonitāte I  
(pēc Meža valsts reģistra datiem)

Galvenās cirtes caurmērs 30 cm  
(saskaņā ar šo noteikumu 7.pielikumu)

Izpildīja J. Kibermaris

Meža īpašnieks/tiesiskais valdītājs

02.01.2023 piln. [Paraksts]  
(vārds, uzvārds, paraksts\*, datums\*)

Valmieras novada pašvaldības  
Nekustamā īpašuma  
apsaimniekošanas pārvaldes  
Dabas resursu pārvaldības nodaļas  
Vecākā mežu speciāliste  
Aija Karlivāne



Ziemeļvidzemes	virsmežniecība
Valmieras	mežniecība
	novads
Vecates	pagasts

Zemes vienības kadastra Nr. 96920020060

Saimniecība "Apiņi"

ĪESTIGOTA:  
Īpašnieks:

Kaileirte  
*pēc caurmēra*

Kvartāls: 582 Nogabals: 21 Platība: 0,5 ha

Cirsmas skice

Mērogs 1:10000

Koordinātes LKS-92

Virgotne	x koord.	y koord
1	562929,28	405858,73
2	562963,07	405877,81
3	562987,14	405860,90
4	563002,01	405774,10
5	562955,93	405772,82
6	562929,28	405858,73
7		
8		
9		
10		
11		
12		
13		
14		
15		
16		
17		
18		
19		
20		
21		
22		
23		
24		
25		
26		
27		
28		
29		
30		
31		
32		
33		
34		
35		
36		
37		
38		
39		
40		
41		
42		

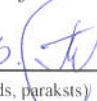
Z



Piesaistes punkta apraksts :

Apliecinu, ka cirsmas robeža apvidū ir zināma un zemes vienības robežzīmes un robežstīgas apvidū ir ierīkotas un uzturētas atbilstoši normatīvajiem aktiem par zemes kadastrālo uzmērīšanu.

Zemes īpašnieks vai tiesiskais valdītājs :


02.01.2023 *Jilns.p.*   
(vārds, uzvārds, paraksts)

Valmieras novada pašvaldības  
Nekustamā īpašuma  
apsaimniekošanas pārvaldes  
Dabas resursu pārvaldības nodaļa  
Vecākā mežu speciāliste  
Aija Karlivāne

Datums:

Uzmērija: J. Kikermanis  
(vārds, uzvārds, paraksts)

Datums:

02.01.2023 

**Mežaudzes valdošās koku sugas pirmā stāva koku caurmēru mērījumi,  
uzmērot visus valdošās koku sugas pirmā stāva kokus**

Virsmēzniecība   
Meža īpašnieks, tiesiskais valdītājs   
(vārds, uzvārds/juridiskas personas nosaukums)

Adrese

Tālruņa numurs

Īpašuma nosaukums

Zemes vienības kadastra apzīmējums 

9	6	9	2	0	0	2	0	0	6	0
---	---	---	---	---	---	---	---	---	---	---

Kvartāls  Nogabals  Platība, ha

Caurmērs (d), cm	Koku skaits (N)	d x N	Caurmērs (d), cm	Koku skaits (N)	d x N	Caurmērs (d), cm	Koku skaits (N)	d x N	Caurmērs (d), cm	Koku skaits (N)	d x N		
15		0											
16	2	32											
17	2	34											
18	1	18											
19	1	19											
20	3	60	34	1	34	48		0	62		0		
21	6	126	35		0	49		0	63		0		
22	6	132	36		0	50		0	64		0		
23	3	69	37		0	51		0	65		0		
24	7	168	38	2	76	52		0	66		0		
25	8	200	39	1	39	53		0	67		0		
26	7	182	40		0	54		0	68		0		
27	10	270	41		0	55		0	69		0		
28	3	84	42		0	56		0	70		0		
29	3	87	43		0	57		0	71		0		
30		0	44		0	58		0	72		0		
31	2	62	45		0	59		0	73		0		
32	1	32	46		0	60		0	74		0		
33	1	33	47		0	61		0	75		0		
Σ	66	1608	Σ	4	149	Σ	0	0	Σ	0	0		
N pavisam kopā =		70	Caurmēru summa (Σ (d x N)), cm						1757				
Valdošās koku sugas pirmā stāva koku caurmērs										$D = \frac{\Sigma d}{N}$		25,10	cm
Nogabala valdošās sugas caurmērs pēc inventarizācijas datiem												cm	

Valdošā koku suga   
(pēc Meža valsts reģistra datiem)

Bonitāte   
(pēc Meža valsts reģistra datiem)

Galvenās cirtes caurmērs  cm  
(saskaņā ar šo noteikumu 7.pielikumu)

Izpildīja J. Hiebermanis

Meža īpašnieks/tiesiskais valdītājs 02.01.2023 piln. p.

Valmieras novada pašvaldības  
Nekustamā īpašuma  
apsaimniekošanas pārvaldes  
Dabas resursu pārvaldības nodaļas  
Vecākā mežu speciāliste  
A. Karlivāne

Ziemeļvidzemes	virsmežniecība
Valmieras	mežniecība
	novads
Vecates	pagasts

Zemes vienības kadastra Nr. 96920020060

Saimniecība "Apiņi"

IESTIGOTA: Kailcirte Kvartāls: 582 Nogabals: 23 Platība: 0,6 ha

Īpašnieks: pēc saurmēra

Cirsmas skice

Mērogs 1:10000

Koordinātes LKS-92

Virsojne	x koord.	y koord
1	563005,13	405776,12
2	563010,49	405794,06
3	563059,26	405848,39
4	563088,84	405877,53
5	563105,97	405867,12
6	563127,32	405899,37
7	563133,76	405866,85
8	563070,93	405779,68
9	563005,13	405776,12
10		
11		
12		
13		
14		
15		
16		
17		
18		
19		
20		
21		
22		
23		
24		
25		
26		
27		
28		
29		
30		
31		
32		
33		
34		
35		
36		
37		
38		
39		
40		
41		
42		

Z



Piesaistes punkta apraksts :

Apliecinu, ka cirsmas robeža apvidū ir zināma un zemes vienības robežzīmes un robežstīgas apvidū ir ierīkotas un uzturētas atbilstoši normatīvajiem aktiem par zemes kadastrālo uzmērīšanu.

Zemes īpašnieks vai tiesiskais valdītājs :

02.01.2023

(vārds, uzvārds, paraksts)

Valmieras novada pašvaldības  
Nekustamā īpašuma  
apsaimniekošanas pārvaldes  
Dabas resursu pārvaldības nodaļas  
Vecākā mežu speciāliste  
Aija Karlivāne

Datums:

Uzmērija: (paraksts)

(vārds, uzvārds, paraksts)

Datums: 02.01.2023

**Mežaudzes valdošās koku sugas pirmā stāva koku caurmēru mērījumi,  
uzmērot visus valdošās koku sugas pirmā stāva kokus**

Virsmēzniecība  
Meža īpašnieks, tiesiskais valdītājs

Ziemeļvidzemes

(vārds, uzvārds/juridiskas personas nosaukums)

Adrese

Tālrūņa numurs

Īpašuma nosaukums

"Apiņi"

Zemes vienības kadastra  
apzīmējums

9 6 9 2 0 0 2 0 0 6 0

Kvartāls

582

Nogabals

23

Platība, ha

0,64

Caurmērs (d), cm	Koku skaits (N)	d x N	Caurmērs (d), cm	Koku skaits (N)	d x N	Caurmērs (d), cm	Koku skaits (N)	d x N	Caurmērs (d), cm	Koku skaits (N)	d x N		
15		0											
16	1	16											
17	2	34											
18		0											
19	1	19											
20	3	60	34	4	136	48		0	62		0		
21	6	126	35	5	175	49		0	63		0		
22	5	110	36	4	144	50		0	64		0		
23	8	184	37	1	37	51		0	65		0		
24	7	168	38	5	190	52		0	66		0		
25	13	325	39	1	39	53	1	53	67		0		
26	11	286	40	2	80	54		0	68		0		
27	9	243	41	1	41	55		0	69		0		
28	7	196	42	2	84	56		0	70		0		
29	7	203	43	1	43	57		0	71		0		
30	7	210	44	2	88	58		0	72		0		
31	8	248	45	2	90	59		0	73		0		
32	3	96	46		0	60		0	74		0		
33	2	66	47		0	61		0	75		0		
Σ	100	2590	Σ	30	1147	Σ	1	53	Σ	0	0		
<b>N pavisam kopā =</b>		<b>131</b>	<b>Caurmēru summa (Σ d x N), cm</b>					<b>3790</b>					
<b>Valdošās koku sugas pirmā stāva koku caurmērs</b>										$D = \frac{\Sigma d}{N}$		<b>28,93</b>	cm
<b>Nogabala valdošās sugas caurmērs pēc inventarizācijas datiem</b>												cm	

Valdošā koku suga

(pēc Meža valsts reģistra datiem)

Bonitāte

(pēc Meža valsts reģistra datiem)

Galvenās cirtes caurmērs

cm

(saskaņā ar šo noteikumu 7.pielikumu)

Izpildīja

*J. Kibermanis*

Meža īpašnieks/tiesiskais valdītājs

*J. Kibermanis*

Valmieras novada pašvaldības

Nekustamā īpašuma

apsaimniekošanas pārvaldes

apsaimniekošanas pārvaldes nodalnes

paraksts mežu speciāliste

\_\_\_\_\_āne

(vārds, uzvārds, paraksts, datums)



Eko D-39; D-38; D-26; D-31

194

ha, koku skaits cirsma

0,5

platība

21 noj.

"Apini"

VALDOSAS KOKU SUGAS VALDAUDES CAURMĒRI UN PAREJO KOKU SKAITS UN SUGA MEZAUDZE

Nr	B2 70			B2 5			Ba 100			A 7			E 15		
	L	PL	M	L	PL	M	L	PL	M	L	PL	M	L	PL	M
8			8	1			8			7			8		
12			12	1			12			7			12		
15			16				16						16		
16			16	2			16						16		
17			16				16						16		
18			20	1			20						20		
19			20				20						20		
20			20	3 (20)			20		1				20		
21			24	6			24						24		
22			24	5			24						24		
23			24	3			24		1				24		
24			24	7 (21)			24						24		
25			24	8			24						24		
26			28	6			28						28		
27			28	10			28						28		
28			32	3 (22)			32						32		
29			32	3			32						32		
30			36				36						36		
31			36	1			36						36		
32			36	1 (23)			36		1				36		
33			40	1			40						40		
34			40	1			40						40		
35			44				44						44		
36			44				44						44		
37			44				44						44		
38			48	1 (25)			48						48		
39			48				48						48		
40			48				48						48		
41			52				52						52		
42			52				52						52		
43			56				56						56		
44			56				56						56		
45			60				60						60		
46			60				60						60		
47			60				60						60		
48			60				60						60		
49			60				60						60		
50			60				60						60		
51			60				60						60		
52			60				60						60		
53			60				60						60		
54			60				60						60		
55			60				60						60		
56			60				60						60		
57			60				60						60		
58			60				60						60		
59			60				60						60		
60			60				60						60		



