

Valmieras pilsētas ilgtspējīgas attīstības stratēģija

2015.-2030.gadam

Satura rādītājs

Ievads.....	3
Saīsinājumi	5
1. Valmieras pilsētas vispārīgs raksturojums	6
2. Sasaiste ar augstāka līmeņa dokumentiem.....	8
3. STRATĒĢISKĀ DAĻA	11
3.1. Misija, vērtības un devīze	11
3.2. Vīzija	12
3.3. Ilgtermiņa stratēģiskie mērķi	14
3.4. Ilgtermiņa attīstības prioritātes.....	15
3.5. Pilsētas ekonomiskā specializācija	16
4. PILSĒTAS TELPISKĀS ATTĪSTĪBAS PERSPEKTĪVA.....	19
4.1. Dzīvojamās un publisko pakalpojumu teritorijas	21
4.2. Industriālās teritorijas.....	23
4.3. Dabas un kultūrvēsturiski nozīmīgās teritorijas	25
4.4. Satiksmes infrastruktūra	27
4.5. Maģistrālās inženierkomunikācijas	29
4.6. Nozīmīgākie pilsētvides telpisko struktūru veidojošie un akcentējošie objekti	32
4.7. Pilsētas vērti.....	33
4.8. Vides riska teritorijas	34
4.9. Prioritāri attīstāmās teritorijas	35
4.10. Valmieras funkcionālā sasaiste ar apkārtējām teritorijām	36
5. Īstenošanas uzraudzības kārtība	39

Ievads

Valmieras pilsētas ilgtspējīgas attīstības stratēģija 2015.-2030.gadam ir Valmieras pilsētas pašvaldības teritorijas attīstības plānošanas dokuments, kurā noteikts pilsētas ilgtermiņa attīstības redzējums, vīzija, mērķi, prioritātes un telpiskās attīstības perspektīva.

Stratēģijas tiesisko pamatu veido:

- likums „Par pašvaldībām”;
- Attīstības plānošanas sistēmas likums;
- Teritorijas attīstības plānošanas likums;
- Ministru kabineta 16.10.2012. noteikumi Nr.711 „Noteikumi par pašvaldību teritorijas attīstības plānošanas dokumentiem”;
- Ministru kabineta 25.08.2009. noteikumi Nr.970 „Sabiedrības līdzdalības kārtība attīstības plānošanas procesā”; u.c.

Nemti vērā Eiropas Savienības, Latvijas Republikas, dažādu mērogu reģionālie (t.sk. Vidzemes reģiona) teritorijas attīstības plānošanas un politikas plānošanas dokumenti, kā arī iespēju robežās integrētas attīstības ieceres no vēl neapstiprinātu dokumentu izstrādes, kas attiecināmi uz 2014.-2030.gada plānošanas periodu.

Attiecīgi Stratēģijā ievēroti:

- Latvijas ilgtermiņa attīstības stratēģija līdz 2030.gadam;
- Eiropa 2020 Stratēģija gudrai, ilgtspējīgai un integrējošai izaugsmei;
- Latvijas Nacionālais attīstības plāns 2014.-2020.gadam;
- Partnerības līgums Eiropas Savienības investīciju fondu 2014.-2020.gada plānošanas periodam;
- Vidzemes plānošanas reģiona ilgtspējīgas attīstības stratēģijas 2014.-2030.gadam 1. redakcija;
- Vidzemes plānošanas reģiona teritorijas plānojums 2007.-2027.gadam;
- Vides aizsardzības un reģionālās attīstības ministrijas izstrādātie “Metodiskie ieteikumi attīstības programmu izstrādei reģionālā un vietējā līmenī”; u.c.

Uzsākot Stratēģijas izstrādi, par pamatu sākotnēji izmantota Valmieras pilsētas sociāli ekonomiskās attīstības stratēģija un attīstības programma 2008.-2014.gadam un Valmieras pilsētas teritorijas plānojums 2006.-2018.gadam. Nodrošināta kopsakarība un pēctecība Valmieras pilsētas attīstības plānošanā, kas vienlaikus saistīts ar iepriekšējā periodā faktiski realizēto aktivitāšu tālāku attīstību.

Stratēģijas izstrāde uzsākta ar Pašvaldības domes 2012.gada 21.jūnija sēdes lēmumu Nr.166 (protokols Nr.8, 11.§) un Stratēģija apstiprināta ar Pašvaldības domes 2014.gada 29.decembra sēdes lēmumu Nr.435 (protokols Nr.21, 6.§).

Būtisks priekšnosacījums Stratēģijas īstenošanā ir Pašvaldības, tās institūciju, kapitālsabiedrību, uzņēmēju un iedzīvotāju darbs un sadarbība, lai nodrošinātu Valmieras pilsētas attīstību atbilstoši plānotajam.

Stratēģijas izstrādē ņemti vērā šādi principi:

Nepārtrauktība un pēctecība	Pilsētas attīstības politikai jābūt ilglaicīgai un pēctecīgai.
Vienotība	Mērķu, prioritāšu, rīcības virzienu savstarpējā koordinācija un papildinātība.
Interesešu saskaņotība	Neatkarīgi no zemes īpašuma formas un piederības, visām teritorijām ir vienādas iespējas tikt attīstītām. Attīstības rosināšana un veicināšana ir visas sabiedrības, uzņēmēju, Pašvaldības, nevalstisko organizāciju un valsts institūciju kopēja atbildība.
Atklātība	Stratēģijas izstrādāšanas procesā dažādos etapos, aktīvi iesaistīta sabiedrība, nodrošināts informācijas un lēmumu pieņemšanas atklātums.
Partnerattiecības	Pilsētas attīstības politiku Pašvaldība īsteno kopā ar sabiedrību, uzņēmējiem, nevalstiskām organizācijām, valsts un Pašvaldību institūcijām, pilsētas intereses saskaņojot arī ar kaimiņu pašvaldībām un reģiona interesēm, ārvalstu partneriem.
Līdzsvarota un ilgtspējīga attīstība	Pilsētas nākotnes izaugsmē paredzēts uzturēt līdzsvaru starp saimniecisko dzīvi un apkārtējo vidi, esošo attīstības resursu mobilizāciju, lietderīgu un racionālu izmantošanu.
Koncentrācijas princips	Lielākie resursi ir virzīti uz aktuālāko vajadzību risināšanu.
Mērķgrupas un cilvēka vajadzību izpratne	Ikviens no Pašvaldības funkcijām vērsta uz kādu no iedzīvotāju vajadzību risinājumiem un Valmieras pilsētas kopējo izaugsmi. Saziņā par pakalpojumiem izmantoti precīzi dažādu iesaistīto pušu segmentēšanas paņēmieni un paaugstināta izpratne par tām nepieciešamajiem pakalpojumiem.

Saīsinājumi

CSP	Centrālā statistikas pārvalde
“Latvija 2030”	Latvijas ilgtermiņa attīstības stratēģija līdz 2030.gadam
Pašvaldība	Valmieras pilsētas pašvaldības
RAIM	Reģionālās attīstības indikatoru modulis
Stratēģija	Valmieras pilsētas ilgtspējīgas attīstības stratēģija 2015.-2030.gadam

1. Valmieras pilsētas vispārīgs raksturojums

Izcelsme	Valmieras dibināšana datēta ar Valmieras Sv.Sīmaņa baznīcas celtniecību 1283.gadā. Valmiera ir viena no 9 republikas nozīmes pilsētām ¹ .
Ģeogrāfiskais novietojums	Valmiera robežojas ar Burtnieku, Kocēnu un Beverīnas novadu. Tā atrodas pie valsts nozīmes galvenā autoceļa A3, kas ietilpst starptautiskajā autoceļā E264 (Inčukalns – Valmiera – Valga – Tartu – Jehvi) un Transeiropas transporta (TEN-T) visaptverošajā tīklā, kā arī uz dzelzceļa līnijas Rīga – Lugaži – valsts robeža (Rīga – Valga – Tartu – Tallina).
Teritorija	Pilsētas platība ir 18,18 km ² ² . Vidējais iedzīvotāju blīvums ir 1 403,4 cilvēki uz vienu km ² ³ . Valmiera ir pilsēta Vidzemes vidienē, kuru divās daļās sadala upe - Gauja. Tā tiek uzskatīta par “zaļu pilsētu”, jo 34% aizņem dabas teritorijas un ūdenstilpes, ūdenstecešas. Pilsētas teritorijas attīstības līmeņa indekss (2013.gadā - 0,528 ⁴).
Iedzīvotāji	Valmierā 01.01.2014. dzīvoja 25 680 iedzīvotāji. ⁵ No tiem: 82,43% latvieši, 11,9% krievi, 1,8% baltkrievi un 3,87% citu tautību pārstāvji. ⁶
Attīstības centrs	Valmiera ir nacionālas nozīmes attīstības centrs un Vidzemes attīstības centru funkcionālā tīkla galvenais balsts kā izglītības, ražošanas un inovāciju centrs, kā arī pakalpojumu un uzņēmējdarbības centrs. ⁷
Infrastruktūra	Valmieru raksturo sakārtota pilsētvide un attīstīta infrastruktūra. Nodrošināta pilsētas apgāde ar elektroenerģiju, dabasgāzi un siltumenerģiju. 95% iedzīvotāju mājāsaimniecības jau izmanto ūdeni no centrālās ūdensapgādes sistēmas. Attīstīti atkritumu apsaimniekošanas pakalpojumi. Daļa pilsētas apgaismes ierīču nomainītas uz modernākām (LED).
Nodarbinātība	Uz 31.08.2014. darbspējas vecumā bija 16 159 iedzīvotāji, t.i. 63,34% no pilsētas iedzīvotāju skaita. 31.10.2014. bezdarba līmenis bija 6,5% no ekonomiski aktīvajiem pilsētas iedzīvotājiem. ⁸
Ekonomiskā	Valmierā 2013.gadā reģistrēti 147 jauni uzņēmumi. Ekonomiskā

¹ Vides aizsardzības un reģionālās attīstības ministrijas dati

² Reģionālās attīstības indikatoru moduļa (RAIM) dati

³ RAIM dati

⁴ RAIM dati

⁵ Pilsonības un migrācijas lietu pārvaldes dati

⁶ Centrālās statistikas pārvaldes (CSP) dati

⁷ “Latvija 2030”

⁸ Nodarbinātības valsts aģentūras dati

aktivitāte un uzņēmējdarbība	<p>aktivitāte ir 77 uzņēmumi uz 1000 iedzīvotājiem. 2012.gada beigās pilsētā bija 1874 ekonomiski aktīvās tirgus vienības.⁹</p> <p>Valmiera ir industriāla pilsēta. No visiem pilsētā esošajiem uzņēmumiem 7,1% darbojas ražošanas nozarē, kurā nodarbināti 21% no visiem pilsētā strādājošiem.¹⁰</p> <p>Pilsētas lielākie uzņēmumi pēc apgrozījuma 2013.gadā:</p> <ul style="list-style-type: none"> - Akciju sabiedrība "VALMIERAS STIKLA ŠĶIEDRA", - akciju sabiedrība "Valmieras piens", - LAUKSAIMNIECĪBAS PAKALPOJUMU KOOPERATĪVĀ SABIEDRĪBA "VAKS".¹¹
Pilsētas pārvalde	<p>Pašvaldības domi veido 13 deputāti, kas ievēlēti 01.06.2013. notikušajās republikas pilsētas domes un novada domes vēlēšanās. Deputāti darbojas 5 komitejās. Pašvaldībā darbojas 21 komisija. Izveidotas 5 konsultatīvās padomes.</p>
Budžets	<p>Pašvaldības budžeta 2013.gada kopējie ieņēmumi ir 28,68 milj. euro¹², no tiem 98,65% pamatbudžeta ieņēmumi un 1,35% speciālā budžeta ieņēmumi.</p> <p>Eiropas Savienības struktūrfondu, citu finanšu instrumentu un valsts budžeta finansētā daļa projektiem 2013.gadā bija 2,46 milj. euro apmērā.</p> <p>Pašvaldības pamatbudžeta izdevumi 2013.gadā sastādīja 27,5 milj. euro, neskaitot aizņēmumu atmaksu un līdzdalību radniecīgo uzņēmumu kapitālā.¹³</p>
Sadarbība	<p>Pašvaldība īsteno mērķtiecīgu un daudzveidīgu sadarbību ar citām pašvaldībām. Pilsētai ir vairākas sadraudzības pilsētas ārvalstīs un noslēgti sadraudzības līgumi par sadarbību ekonomikas, izglītības, kultūras, sporta un sociālajās un citās jomās. Pašvaldība piedalās vairākos starptautiskos tīkļos.</p>
Sabiedrības līdzdalība	<p>Pastāvīgs dialogs ar sabiedrību tiek uzturēts ar portāla www.valmiera.lv, bezmaksas informatīvā izdevuma "Valmiera domā un rada", sociālo tīklu un citu līdzekļu starpniecību.</p> <p>Darbojas Pašvaldības Apmeklētāju pieņemšanas centrs.</p>

⁹ CSP dati

¹⁰ Valmieras pilsētas pašvaldības publiskais pārskats par 2013.gadu

¹¹ Lursoft dati

¹² Bez atlikuma uz 2013.gada sākumu

¹³ Valmieras pilsētas pašvaldības publiskais pārskats par 2013.gadu

2. Sasaiste ar augstāka līmeņa dokumentiem

Attīstības programmas izstrādes gaitā ir ņemti vērā dažāda līmeņa spēkā esošie un projekta stacijā esošie teritorijas attīstības plānošanas dokumenti, tādējādi nodrošinot augstāka līmeņa dokumentos ietverto ilgtermiņa prioritāšu un principu iekļaušanu Stratēģijā.

Stratēģija ir ilgtermiņa teritorijas attīstības plānošanas dokuments, kurā noteikts Pašvaldības ilgtermiņa attīstības redzējums, mērķi, prioritātes un telpiskās attīstības perspektīva.

Izvērtēta sasaiste ar "Latvija 2030" un Vidzemes plānošanas reģiona ilgtspējīgas attīstības stratēģiju 2014.-2030.gadam noteikto, pamatojoties uz ko izveidota Stratēģijas saskaņotības un pēctecības matrica (skat. 1.tablu).

1.tabula

Stratēģijas saskaņotība un pēctecība

"Latvija 2030" prioritātes	Vidzemes plānošanas reģiona ilgtspējīgas attīstības stratēģijas 2014.-2030.gadam 1. redakcijas ilgtermiņa prioritātes	Stratēģijas ilgtermiņa prioritātes
1. Kultūras telpas attīstība 2. Ilgtermiņa ieguldījumi cilvēkkapitālā 3. Paradigmas maiņa izglītībā 4. Inovatīva un ecoefektīva ekonomika 5. Daba kā nākotnes kapitāls 7. Inovatīva pārvaldība un sabiedrības līdzdalība	IAS ₁ Kvalitatīva, pieejama un daudzpusīga izglītība	SI Izglītota, aktīva, radoša uz veselīgu un videi draudzīgu dzīvesveidu orientēta sabiedrība
2. Ilgtermiņa ieguldījumi cilvēkkapitālā 4. Inovatīva un ecoefektīva ekonomika	IAS ₃ Ilgtspējīgas uzņēmējdarbības un inovāciju vide	UI Investīciju piesaisti un ekonomisko izaugsmi veicinošā vide, nacionāli un starptautiski konkurētspējīgas uzņēmējdarbības attīstība
1. Kultūras telpas attīstība 4. Inovatīva un ecoefektīva ekonomika 5. Daba kā nākotnes kapitāls 6. Telpiskās attīstības perspektīva	IAS ₄ Ilgtspējīga zema oglekļa ekonomika IAS ₅ Pieejams reģions IAS ₆ Vietu pievilcība	PI Inovatīva, videi draudzīga un līdzsvarota pilsētvide

“Latvija 2030” prioritātes	Vidzemes plānošanas reģiona ilgtspējīgas attīstības stratēģijas 2014.-2030.gadam 1. redakcijas ilgtermiņa prioritātes	Stratēģijas ilgtermiņa prioritātes	
2. Ilgtermiņa ieguldījumi cilvēkkapitālā 7. Inovatīva pārvaldība un sabiedrības līdzdalība	IAS ₂ Sociālā drošība un veselība IAS ₆ Vietu pievilcība	DI	Darba, dzīvesvietas, veselības aprūpes un sociālo pakalpojumu pieejamība drošā pilsētā

Nemot vērā “Latvija 2030” un Vidzemes plānošanas reģiona ilgtspējīgas attīstības stratēģijas 2014.-2030.gadam 1. redakcijas Telpiskās attīstības perspektīvā noteiktos galvenos aspektus, Valmieras pilsēta atzīstama par konkurētspējīgu un pievilcīgu teritoriju. Pilsēta noteikta par vienīgo nacionālas nozīmes attīstības centru Vidzemes reģionā, kurā attīstīta rūpniecība, transports, sabiedriskie pakalpojumi un sociālā infrastruktūra, tādējādi kļūstot par reģiona attīstības galveno virzītājspēku. Pilsēta ir izglītības, ražošanas un inovāciju centrs, konkurējot ar citiem Latvijas un Baltijas reģionu centriem resursu piesaistē un pakalpojumu sniegšanā. Valmiera sadarībā ar Cēsīm, Valku, Limbažiem, Madonu, Smilteni, Alūksni, Gulbeni un Balviem veido reģiona izaugsmei nepieciešamo kritisko masu, vienlaikus stiprinot Vidzemes reģiona pievilcīgumu un konkurētspēju, mazinot atsevišķu teritoriju nomales efektu.

Pilsētvides kvalitātes paaugstināšana nodrošina estētiski un funkcionāli piemērotu un drošu dzīves telpu iedzīvotājiem, rada priekšnosacījumus investīciju piesaistei, uzņēmējdarbības attīstībai un kultūrvēsturiskā mantojuma saglabāšanai. Valmieras administratīvo teritoriju ieskauj dabas aizsardzības, ainavu un kultūrvēsturisko teritoriju koncentrācijas telpas. Sadarbībā ar citām pilsētām un lauku teritorijām tiek attīstīts starptautiskas nozīmes tūrisma koridors. Perspektīvā nepieciešams veikt degradēto teritoriju revitalizāciju, attīstīt telpisko un vizuālo pilsētas identitāti. Sadarbībā ar apkārtējām lauku teritorijām perspektīvā nepieciešams nodrošināt pieprasījumam atbilstošu dzīvojamā fonda pieejamību un uzņēmējdarbības veikšanai atbilstošas teritorijas un infrastruktūru.

Viens no priekšnoteikumiem attīstībai ir sasniedzamība. Valmiera ir nacionālas nozīmes transporta koridors (Rēzekne – Gulbene – Smiltene – Valmiera – Limbaži) un starptautiskas nozīmes transporta koridors (Rīga – Valmiera – Valka, - Valga – Tartu). Pilsētai cauri iet dzelzceļa līnija Rīga – Lugaži – valsts robeža (Rīga – Valga – Tartu – Tallina). Sabiedriskā transporta sistēma izveidota tā, lai tiktu nodrošināta transporta pieejamība gan pilsētas, gan reģiona ietvaros. Resursu pieejamību nodrošina maģistrālais dabasgāzes vads un 330 kV elektropārvades līnija, kas šķērso pilsētas administratīvo teritoriju.

Vidzemes reģiona vienu no diviem funkcionālajiem tīkliem veido ziemeļu pilsētu tīkls (Cēsis, Smiltene, Valmiera, Valka – Valga kopīgi ar to tuvumā esošajām mazpilsētām un lauku apdzīvotības centriem). Savstarpēji aktīvi sadarbojas Vidzemes ekonomiski aktīvākās funkcionālās teritorijas, “Vidzemes trijstūris” (Valmiera, Cēsis un Smiltene), Gaujas nacionālā parka tūrisma klasteris un Vidzemes augstvērtīgas un veselīgas pārtikas klasteris, tādējādi veicinot plašākas funkcionālās teritorijas (t.sk. lauku teritorijas) attīstību reģionā. Savstarpējā sadarbība un papildinātība, zināšanu un pieredzes apmaiņa sekmē reģiona inovatīvas

uzņēmējdarbības attīstību, kā arī stiprinās pārrobežu sadarbība ar Igauniju un Krievijas ziemeļrietumu reģioniem (t.sk. Via Hanseatica tūrisma attīstības zonas ietvaros).

3. STRATĒĢISKĀ DAĻA

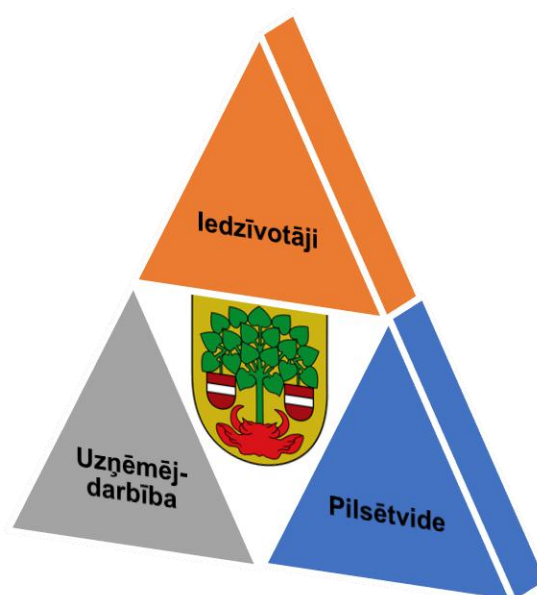
3.1. Misija, vērtības un devīze

Pilsētas ilgtermiņa attīstība turpmāk saistīta ar pilsētā līdz šim ievērotajiem attīstības virzieniem (cilvēks, ekonomika, daba, infrastruktūra) un pilsētas virzību uz labklājību.

Valmieras pilsētas misija ir:

VALMIERA – dinamiska, videi draudzīga, uz izcilību, inovācijām un viesmīlību virzīta pilsēta cilvēka personības izaugsmei, ģimenes labklājībai un uzņēmējdarbībai.


Valmieras ilgtermiņa attīstības pamatā ir trīs vērtības, kas saistītas ar pilsētas stratēģiskajiem mērķiem (skat. 1.att.).



1.att. Valmieras pilsētas vērtības

Galvenā vērtība ir iedzīvotāji un to labklājība, dzīves kvalitāte un izaugsmes iespēju veicināšana. Liela nozīme ir ģimenes kā vērtības stiprināšanai. Pilsētas izaugsmei svarīga ir uzņēmējdarbības jomas attīstība, tostarp investīciju piesaiste. Būtiska ir kvalitatīvas pilsētvides veidošana, kas ar savu estētiskumu un funkcionalitāti veicina ekonomisko attīstību un iedzīvotāju socializāciju.

Valmieras pilsētas devīze (skat 2.att.) ir: **VALMIERA DOMĀ UN RADA.**



2.att. Valmieras pilsētas devīze

3.2. Vīzija

“Latvija 2030” noteiktais Latvijas izaugsmes modelis - cilvēks pirmajā vietā - nepārprotami nosaka, ka cilvēks ir nozīmīgākais faktors valsts izaugsmei ilgtermiņā. Ievērojot šo aspektu, izstrādāta Valmieras pilsētas ilgtermiņa attīstības stratēģijas vīzija.

VALMIERA 2030.GADĀ

Valmierietis ir izglītots, strādīgs, aktīvs, radošs, dzīvo veselīgu un videi draudzīgu dzīvesveidu, ir pašapzinīgs un lepojas ar savu pilsētu un valsti.

Pieejamas darbavietas, dzīvesvietas, veselības aprūpe un sociālie pakalpojumi.

Ir palielinājies Valmieras pilsētas iedzīvotāju skaits. Pilsēta lepojas ar ģimenei atbalstošu un drošu vidi. Pieaugusi iedzīvotāju labklājība.

Ir nodrošināta iespēja iegūt konkurētspējīgu un vispusīgu visu līmeņu un veidu izglītību.

Pilsēta ir atpazīstama ar daudzveidīgu kultūras, sporta, tūrisma un aktīvās atpūtas piedāvājumu.

Valmiera ir nacionālas nozīmes attīstības centrs, kas vienlaicīgi veicina arī reģiona novadu un pilsētu attīstību.

Ekonomisko izaugsmi, konkurētspējīgas uzņēmējdarbības attīstību un investīciju piesaisti sekmējuši pilsētā radītie labvēlīgie priekšnosacījumi.

Valmiera ir industriāla un zaļa pilsēta ar inovatīvu, videi draudzīgu un līdzsvarotu uzņēmējdarbību un pilsētvidi.

Izveidota kvalitatīva un pievilcīga pilsētvide, kas veicina tūrisma pakalpojumu pieprasījumu, stiprina vietējo iedzīvotāju identitāti un sekmē uzņēmējdarbības aktivitāti.

Valmiera ir konkurētspējīgs un pievilcīgs nacionālas nozīmes attīstības centrs, Vidzemes reģiona lielākā pilsēta. Valmiera ir industriāla un zaļa pilsēta. Pilsētā ir moderna infrastruktūra un attīstīta uzņēmējdarbība. Ekonomisko izaugsmi, konkurētspējīgas uzņēmējdarbības attīstību un investīciju piesaisti ir sekmējuši pilsētā radītie labvēlīgie priekšnosacījumi un ražošanas uzņēmumu īpatsvars.

Pilsēta ar stabilu un pieaugošu iedzīvotāju skaitu. Arvien vairāk jaunu cilvēku izvēlas ģimenes veidot tieši Valmierā. Pilsētvide ir veidota estētiska, funkcionāla un dabas vērtības iekļaujoša. Pieejama konkurētspējīga visu līmeņu izglītība un daudzveidīgi kultūras, sporta un atpūtas pakalpojumi.

Ekonomiski aktīvo vienību skaits Valmierā ar katru gadu palielinās. Palielinās lielo un vidējo uzņēmumu apgrozījums un paplašinās to eksporta tirgi ārvalstīs. Attīstās arī mazie un vidējie uzņēmumi, mikrouzņēmumi. Aizvien vairāk uzņēmumu rada augstas pievienotās vērtības produktus. Izmantotas informācijas un komunikācijas tehnoloģijas, mūsdienīgas iekārtas un aprīkojums, darba vide ir moderna, apkārtējā infrastruktūra un vide sakārtota. Veicināta arī pakalpojumu sektora attīstība. Valmieras Biznesa un inovāciju inkubators un Vidzemes Augstskola darbojas kā nozīmīgs atbalsta punkts uzņēmējdarbības uzsācējiem un veicina zināšanu un inovāciju pārnesei dažādu nozaru uzņēmumu konkurētspējas palielināšanai.

Pilsētas iedzīvotājiem un viesiem pieejami daudzveidīgi un kvalitatīvi tūrisma pakalpojumi. Piedāvātas dažādas iespējas aktīvai atpūtai un sportiskām aktivitātēm, lai veicinātu veselīgu un videi draudzīgu dzīvesveidu. Valmiera ir pasākumu pilsēta, bieži notiek tautas sporta aktivitātes, kā arī starptautiska līmeņa sporta sacensības un nometnes. Pilsētas ainava papildināta ar inovatīviem apskates objektiem. Valmiera ir droša pilsēta tās iedzīvotājiem un viesiem.

Pilsētā radīta atbilstoša vide radošo industriju darbībai. Palielinās ārvalstu studentu īpatsvars Vidzemes Augstskolā. Valmierā ir izveidots un darbojas Valmieras tehnikums un Vidzemes reģiona Mākslas un dizaina profesionālās izglītības kompetences centrs. Interesu izglītība organizēta tā, lai sekmētu bērnu un jauniešu saturīgu brīvā laika pavadīšanu un attīstītu dažādas prasmes, kā arī ļautu tiem apzināt un atklāt savus talantus. Nodrošināta vides pieejamība cilvēkiem ar speciālām vajadzībām. Īpaši tiek strādāts ar talantīgiem bērniem. Atbalsts zinātnei, pētniecība un inovācijas, veicināta zināšanu pārnese.

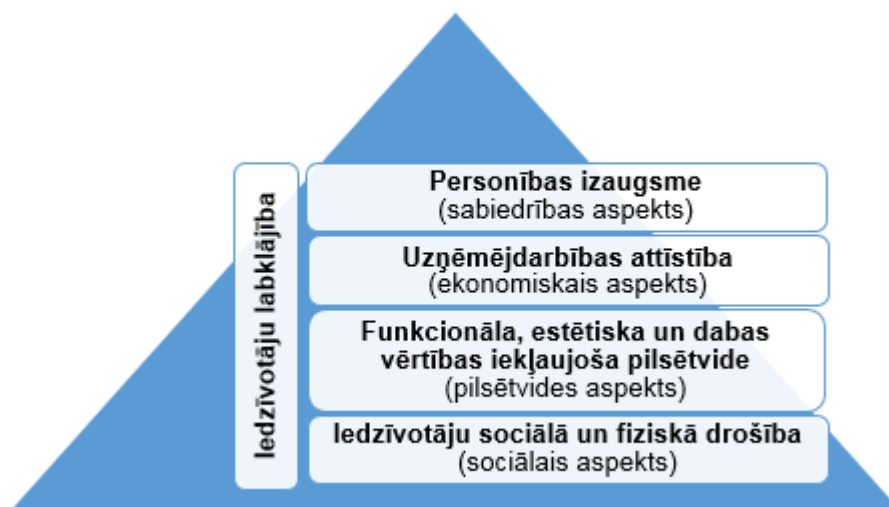
Paplašināts dzīvojamais fonds. Liela vērība veltīta pilsētas zaļo zonu uzturēšanai, dabas vērtību saglabāšanai. Pilsētas infrastruktūra veidota tā, lai visi satiksmes dalībnieki varētu ērti un droši pārvietoties pilsētā. Lielāks akcents piešķirts gājējiem un velosipēdu plūsmai, to integrācijai pilsētvidē. Izveidots efektīvs veloceļu tīkls. Iedzīvotāji vairāk pārvietojas, izmantojot videi draudzīgus transporta līdzekļus. Sabiedriskais transports pilsētā un ārpus tās organizēts tā, lai cilvēki ērti varētu nokļūt vēlamajā galamērķī, izveidoti ērti savienojumi un pārsēšanās.

Pilsētā tiek piedāvāti daudzveidīgi sociālās aprūpes pakalpojumi, nodrošināta palīdzība krīzes situācijās. Pieejami augsta līmeņa veselības aprūpes, rekreācijas un rehabilitācijas pakalpojumi, kas vērsti uz kvalitatīvas dzīvildzes veicināšanu. Veicināta sociālās atstumtības risku mazināšana un dažādu iedzīvotāju grupu iesaistīšana pilsētas ikdienas norisēs.

Pilnveidota Pašvaldības darbība, tā kļuvusi iedzīvotājiem pieejamāka. Tiek veicināta sabiedrības līdziesaiste un sadarbība ar nevalstiskajām organizācijām. Sekmīgi notiek sadarbība ar apkārtējiem novadiem un pilsētām, sadraudzības pilsētām ārvalstīs.

3.3. Ilgtermiņa stratēģiskie mērķi

Lai sasniegtu vīziju 2030.gadam un Valmieras pilsētas galveno attīstības mērķi – **IEDZĪVOTĀJU LABKLĀJĪBA**, ilgtermiņa periodam noteikti četri stratēģiskie mērķi (skat. 3.att.).



3.att. Pilsētas ilgtermiņa stratēģisko mērķu mijiedarbība

Stratēģiskais mērķis – **PERSONĪBAS IZAUGSME (SM)** – ir sabiedrības aspekts, kura īstenošana ilgtermiņā palīdzēs nodrošināt, ka sabiedrība ir izglītota, aktīva un radoša, kā arī ir videi draudzīga un ievēro veselīgu dzīvesveidu.

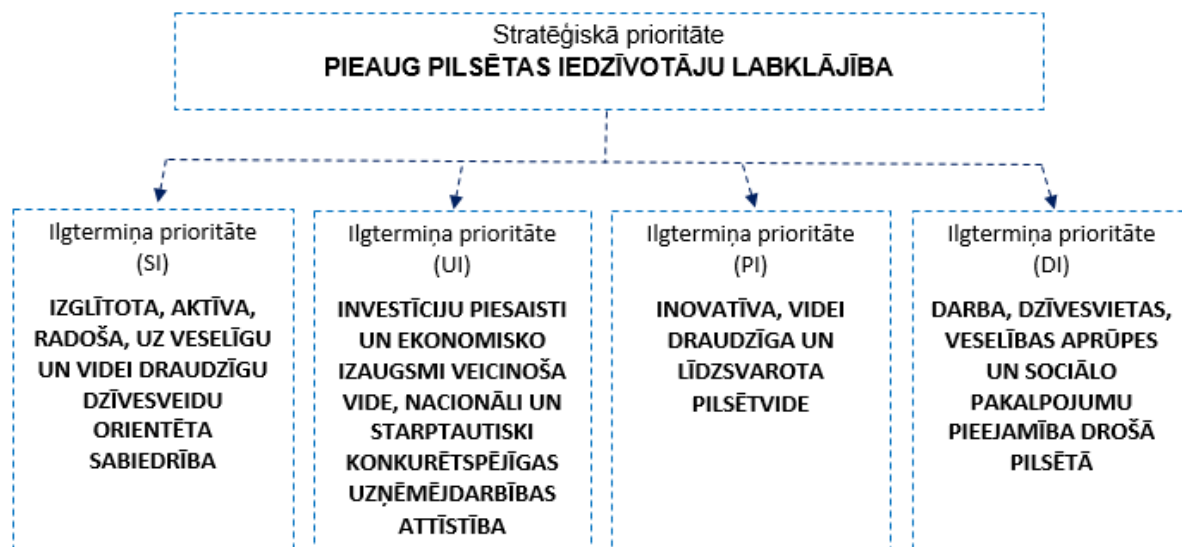
Stratēģiskais mērķis – **UZŅĒMĒJDARBĪBAS ATTĪSTĪBA (UM)** – ir ekonomiskais aspekts, kura īstenošana ilgtermiņā palīdzēs veidot ekonomisko izaugsmi veicinošu vidi, attīstīt nacionāli un starptautiski konkurētspējīgu uzņēmējdarbību, piesaistīt investīcijas.

Stratēģiskais mērķis – **FUNKCIONĀLA, ESTĒTISKA UN DABAS VĒRTĪBAS IEKĻAUJOŠA PILSĒTVIDE (PM)** – ir pilsētvides aspekts, kura īstenošana ilgtermiņā palīdzēs veidot Valmieras pilsētvidi ievērojot tajā līdzsvarotu plānojumu, iekļaujot inovatīvus risinājumus un apskates objektus, vienlaikus nodrošinot videi draudzīgu pieeju.

Stratēģiskais mērķis – **IEDZĪVOTĀJU SOCIĀLĀ UN FIZISKĀ DROŠĪBA (DM)** – ir sociālais aspekts, kura īstenošana ilgtermiņā palīdzēs nodrošināt cieņu pret ģimeni kā vērtību, drošību pilsētā, dzīvesvietu, kvalitatīvu veselības aprūpi, sociālo pakalpojumu pieejamību, kā arī uz iedzīvotāju vajadzībām un sadarbību vērstu pārvaldi.

3.4. Ilgtermiņa attīstības prioritātes

Lai sasniegtu izvirzīto vīziju 2030.gadam un Valmieras pilsētas galveno stratēģisko prioritāti – pieaug pilsētas iedzīvotāju labklājība – ilgtermiņa periodam noteiktas četras ilgtermiņa prioritātes (skat. 4.att.).



4.att. Ilgtermiņa attīstības prioritātes

Ilgtermiņa prioritātes **SI** rezultātā tiks nodrošināta stratēģiskā mērķa – personības izaugsme sasniegšana. Šī prioritāte vērsta uz to, lai Valmierā tiktu nodrošināta konkurētspējīga visu līmeņu izglītība, kultūras pakalpojumu un aktivitāšu piedāvājums būtu daudzveidīgs, tiktu attīstīta sabiedrības iesaiste sportiskās aktivitātēs un veselīga dzīvesveida ievērošanā, sabiedrība būtu aktīva un radoša.

Ilgtermiņa prioritātes **UI** rezultātā tiks nodrošināta stratēģiskā mērķa – uzņēmējdarbības attīstība sasniegšana. Šī prioritāte vērsta uz to, lai Valmierā attīstītos kā ilgtermiņspējīga uzņēmējdarbības un inovāciju attīstības centrs, pilsētā efektīvi tiktu izmantots teritoriālais un intelektuālais kapitāls, tiktu veicināts tūrisma pakalpojumu eksports un attīstība.

Ilgtermiņa prioritātes **PI** rezultātā tiks nodrošināta stratēģiskā mērķa – funkcionālas, estētiskas un vides vērtības iekļaujošas pilsētvides sasniegšana. Šī prioritāte vērsta uz to, lai tiktu veidota un attīstīta pilsētvide, efektīvi izmantoti resursi, sekmēta dzīvojamā fonda attīstība un kultūrvēsturisko un dabas vērtību izmantošana.

Ilgtermiņa prioritātes **DI** rezultātā tiks nodrošināta stratēģiskā mērķa – iedzīvotāju sociālā un fiziskā drošība sasniegšana. Šī prioritāte vērsta uz to, lai atbalstītu ģimenes ar bērniem un stiprinātu ģimeni kā vērtību, sniegtu atbalstu cilvēku sociālai un fiziskai drošībai, attīstītu pilsētas pārvaldi.

3.5. Pilsētas ekonomiskā specializācija

Ekonomiskā specializācija ir izstrādāta, analizējot statistiskos datus par esošo sociālekonomisko situāciju, izvērtējot dažāda veida pieejamos resursus un pilsētas ekonomikas priekšrocības, perspektīvās attīstības iespējas sadarbībai.

Pilsētas ekonomisko specializāciju un funkcionālās ietekmes zonas (reģionālā, nacionālā un starptautiskā mērogā) nosaka tās atrašanās vieta un pieejamība, tehniskā un sociālā infrastruktūra, pilsētas ekonomika un tajā dominējošās nozares.

Atbilstoši "Latvija 2030", pilsētai ir nacionālas nozīmes attīstības centra statuss un tā ir Vidzemes attīstības centru funkcionālā tīkla galvenais balsts.

Valmierai ir pietiekami resursi un iestrādes, lai tā nostiprinātos kā stabils attīstības centrs Vidzemes reģionā, vienlaikus stiprinot reģiona pievilcību un sekmējot inovatīvas uzņēmējdarbības attīstību. Pilsētai ir būtiska nozīme starptautiskās sadarbības veicināšanā.

Pilsētas potenciāls ir ražošana, izglītība, kultūra un radošās industrijas, sports, kā arī inovācijas. Sagaidāms, ka tieši šajās jomās tā kļūs par piemēru un izcilības centru. Ar pilsētas ekonomisko specializāciju dažādos līmeņos var iepazīties 2.tabulā.

2.tabula

Valmieras ekonomiskā specializācija dažādos līmeņos

<u>Starptautiskā mērogā</u>	Ekonomiskās izaugsmes, zināšanu, inovāciju un viedo tehnoloģiju attīstības centrs uzņēmējdarbībā, izglītībā, kultūrā un sportā
<u>Nacionālā mērogā</u>	Nacionālas nozīmes attīstības centrs, kas nodrošina ekonomisko izaugsmi, investīciju piesaisti un uzņēmējdarbības attīstību, veicina inovācijas un sadarbību, nodrošina visu līmeņu izglītības, sporta, kultūras un radošo industriju attīstību
<u>Reģionālā mērogā</u>	Pakalpojumu un uzņēmējdarbības centrs, kas nodrošina izglītības, radošo industriju, kultūras, sporta un veselības aprūpes attīstību, veicina izglītības-zinātnes-uzņēmējdarbības sadarbību, piedāvā atpūtas un brīvā laika pavadīšanas iespējas modernā pilsētā visām vecuma grupām

Valmieras tradicionāli spēcīgās, vadošās un starptautiski konkurētspējīgās nozares:

- apstrādes rūpniecība:
 - ķīmisko vielu un ķīmisko produktu ražošana;
 - piena un pārtikas produktu ražošana;
 - konditorejas un miltu izstrādājumu ražošana;
 - gatavo metālizstrādājumu ražošana, izņemot mašīnas un iekārtas;
 - mēbeļu ražošana;
 - u.c.;
- izglītība;
- mazumtirdzniecība;
- māksla, izklaide, sports un atpūta;
- veselības un sociālā aprūpe;

- būvniecība;
- ēdināšanas pakalpojumi;
- finanšu un apdrošināšanas darbības.

Nozares, kuru lomu nepieciešams pilsētā stiprināt:

- profesionālie, zinātniskie un tehniskie pakalpojumi;
- informācijas un komunikācijas pakalpojumi;
- māksla, izklaide un atpūta;
- veselības aprūpe;
- apstrādes rūpniecība:
 - nemetālisko minerālu izstrādājumu ražošana;
 - koksnes, koka un korķa izstrādājumu ražošana, izņemot mēbeles;
 - mēbeļu ražošana;
 - pārtikas produktu ražošana;
 - tekstilizstrādājumu un apģērbu ražošana;
 - u.c.

Valmierai kā nacionālas un reģionālas nozīmes centram ir plaša ietekmes zona uz apkārtējām pašvaldībām, reģionu un valsti kopumā, kā arī spēja konkurēt starptautiskā mērogā. Tādēļ Stratēģijā aplūkota arī pilsētas plašāka ietekme uz apkārtējām funkcionālajām ietekmes zonām.

Valmiera Vidzemes reģionā

Valmiera ir pakalpojumu un uzņēmējdarbības centrs. Tas nodrošina izglītības, radošo industriju, kultūras, sporta un veselības aprūpes jomu attīstību. Veicināta izglītības-zinātnes-uzņēmējdarbības sadarbība. Visām vecuma grupām tiek piedāvātas atpūtas un brīvā laika pavadīšanas iespējas modernā pilsētā. Pilsētas ieguldījums un attīstība šajās jomās ir attiecināmi uz ieguldījumu visa reģiona attīstībā.

Valmiera vienlaikus ir stabils uzņēmējdarbības, pakalpojumu, nevalstisko organizāciju lokalizācijas, sociālā atbalsta un atpūtas centrs.

Perspektīvā plānots stiprināt pilsētas darbību Vidzemes plānošanas reģiona ietvaros un sadarbību ar apkārtējiem novadiem, lai kopīgi varētu rast labākos un efektīvākos risinājumus ilgtspējīgai attīstībai, tādējādi orientējoties uz integrētu pieeju.

Valmiera Latvijā

Latvijas mērogā Valmierai noteikts nacionālas nozīmes attīstības centra statuss. Nacionālā mērogā pilsētas uzdevumi ir veicināt ekonomisko izaugsmi, investīciju piesaisti un uzņēmējdarbības attīstību. Sekmēt inovācijas un sadarbību. Nodrošināt visu līmeņu izglītības, sporta, kultūras un radošo industriju attīstību.

Lai sniegtu savu ieguldījumu valstiska mēroga jautājumu risināšanā un pieņemšanā, Valmiera aktīvi līdzdarbojas Latvijas Lielo pilsētu asociācijā un Latvijas Pašvaldību savienībā.

Nacionālā mērogā pilsētai perspektīvā aktīvi jādarbojas šādās jomās:

- izglītība;
- sports;
- kultūra;
- radošās industrijas.

Valmiera starptautiskā mērogā

Valmiera līdz šim sekmīgi ir darbojusies gan Baltijas, gan Eiropas, gan starptautiski vēl plašākā mērogā. To apliecina un palīdz nodrošināt daļība vairākos starptautiskos tīklojumos, t.sk. Hanzas pilsētas savienībā, Gaujas nacionālā parka tūrisma klasterī u.c. Īpaši laba un sekmīga sadarbība izveidojusies ar Igaunijas, Vācijas, Krievijas un Zviedrijas pilsētām.

Starptautiskā mērogā pilsēta ir ekonomiskās izaugsmes, zināšanu, inovāciju un viedo tehnoloģiju attīstības centrs. Pilsētas galvenās darbības jomas šajā līmenī ir: uzņēmējdarbība, izglītība, kultūra un sports. Perspektīvā pilsēta var attīstīties arī kā nozīmīgs transporta mezgls.

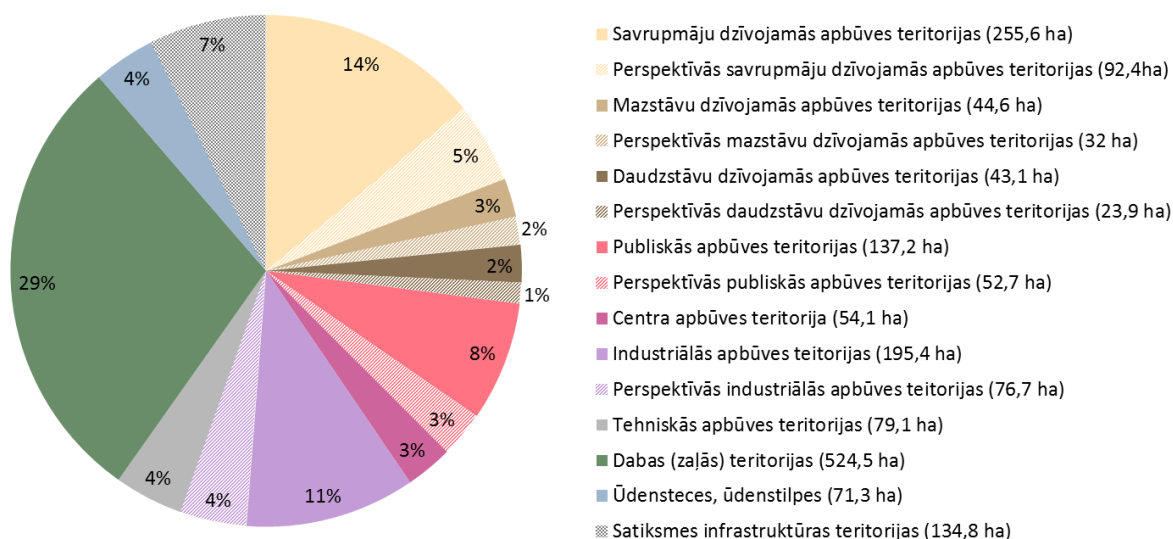
Valmiera ir pilsēta, kas nākotnē starptautiskā mērogā varēs dalīties ar savu pieredzi.

4. PILSĒTAS TELPISKĀS ATTĪSTĪBAS PERSPEKTĪVA

Telpiskās attīstības perspektīva iezīmē Valmieras pilsētas attīstības stratēģijai - attīstības vīzijai, mērķiem, prioritātēm un teritorijas specializācijai atbilstošu vēlamo telpiskās struktūras attīstības modeli un vadlīnijas turpmākajai visu detalizācijas pakāpju teritorijas plānošanas dokumentu - teritorijas plānojuma, lokālpļanojumu, detālpļanojumu un tematisko plānojumu izstrādei.

Valmieras telpiskās attīstības perspektīvas galvenie virzieni:

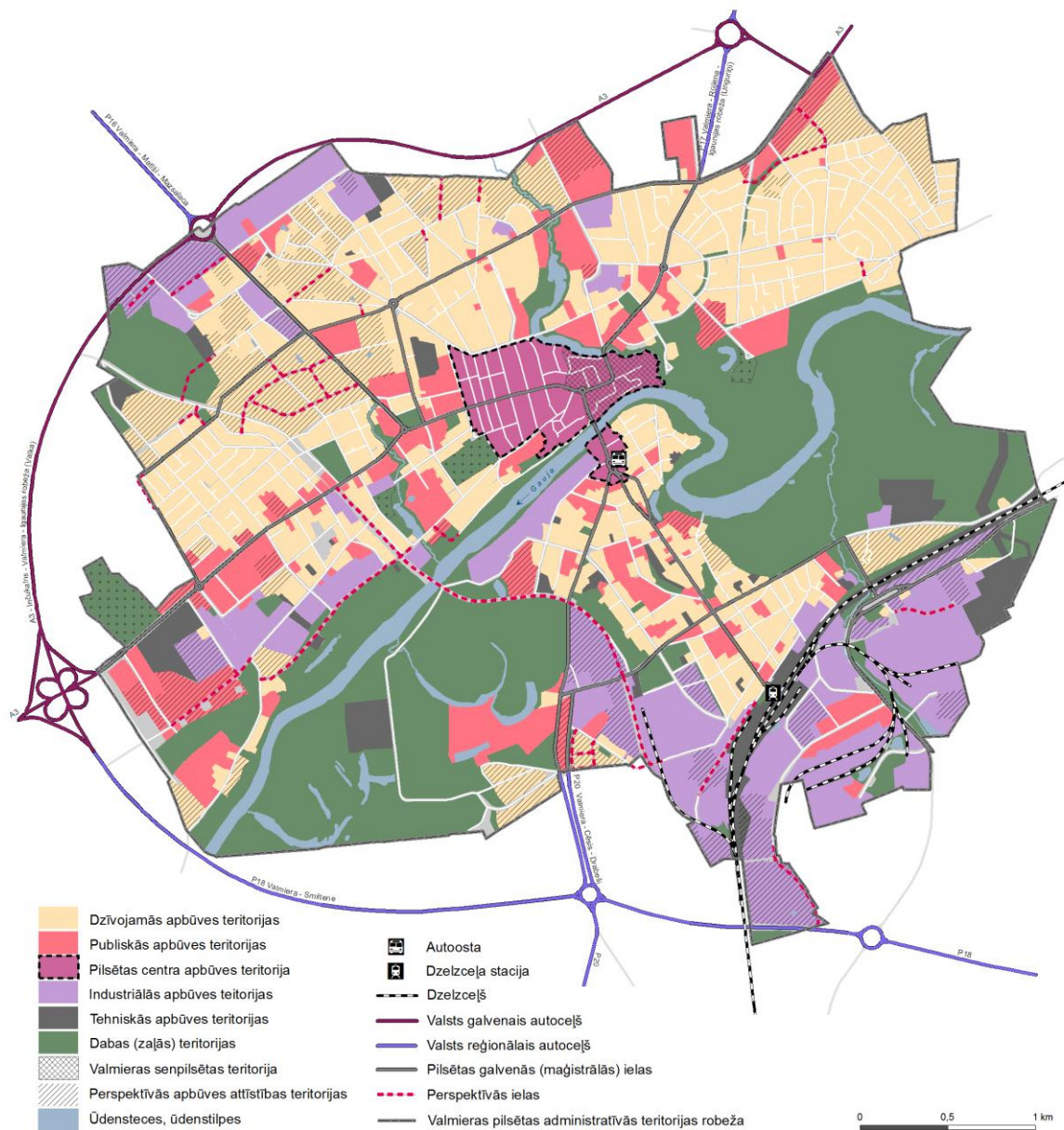
- inovatīvas un kvalitatīvas pilsētvides telpiskās struktūras attīstība;
- industriālo teritoriju harmoniska attīstība pilsētvides ainavā;
- vienlīdzīgas piekļuves un izmantošanas iespējas infrastruktūrai un publiskajiem pakalpojumiem;
- dabas un kultūras mantojama ilgtspējīga apsaimniekošana un saglabāšana.



5.att. Valmieras pilsētas perspektīvās telpiskās struktūras elementu īpatsvars

Telpiskās attīstības perspektīvu veido telpiskās struktūras elementi, kas norāda funkcionālo telpu teritoriālo piesaisti skat. (6.att.):

1. Dzīvojamās un publisko pakalpojumu teritorijas;
2. Industriālās teritorijas;
3. Dabas un kultūrvēsturiski nozīmīgās teritorijas;
4. Satiksmes infrastruktūra;
5. Maģistrālās inženierkomunikācijas;
6. Nozīmīgākie pilsētvides telpisko struktūru veidojošie un akcentējošie objekti;
7. Pilsētas vērti;
8. Vides riska teritorijas;
9. Prioritāri attīstāmās teritorijas.



6.att. Valmieras pilsētas telpiskā struktūra

4.1. Dzīvojamās un publisko pakalpojumu teritorijas

Valmieras dzīvojamo un publisko pakalpojumu teritoriju struktūra (skat. 7.att.) ir tieši saistīta ar pilsētas ģeogrāfisko sadalījumu – Gaujas upes labajā un kreisajā krastā. Valmieras pilsētas centrs (kas ir arī Valmieras pilsētas administratīvās teritorijas ģeogrāfiskais centrs) sadalīts divās, pēc nozīmes un mēroga atšķirīgās daļās – galvenais centrs Gaujas labajā krastā un centrs Pārgaujā, Gaujas kreisajā krastā.

Lielākā daļa valmieriešu dzīvo Gaujas labajā krastā, kur atrodas arī pilsētas galvenais centrs un Valmieras vecpilsēta. Pilsētvides telpu raksturo koncentrēta savrupmāju, daudzstāvu, kā arī mazstāvu dzīvojamā apbūve, kas mijas ar jaukta tipa dzīvojamo un publisko pakalpojumu apbūvi.

Publisko pakalpojumu objekti, kas nodrošina iedzīvotājiem ikdienā nepieciešamo komerciālu un nekomerciālu publiska rakstura pakalpojumu pieejamību – veikali, pasts, tirgus, kafejnīcas, dažādu publisko pakalpojumu iestādes u.c., galvenokārt ir koncentrēti pilsētas centra teritorijā, ap to un gar galvenajām pilsētas ielām, kur pakalpojumu objekti izvietoti arī dzīvojamo ēku pirmajos stāvos.

Izteikti koncentrētas savrupmāju teritorijas Gaujas labajā krastā ir Burkānciemā, Jāņparkā, Zvirgzdu kalnā un Āžkalnā. Gaujas kreisajā krastā savrupmāju teritorijas ir mazāk izteiktas, tās mijas ar daudzstāvu un mazstāvu dzīvojamo apbūvi, kā arī ar publisko pakalpojumu apbūvi.

Daudzstāvu dzīvojamās apbūves teritorijas Gaujas labajā krastā koncentrētas pie Rubenes ielas, Beātes ielas, Vaidavas ielas un Gaujas ielas, kur Gaujas krastā slejas deviņu stāvu dzīvojamās ēkas. Gaujas kreisajā krastā izteiktas daudzstāvu dzīvojamās teritorijas ir gar Stacijas ielu, Linarda Laicena ielu, Audēju ielu, Brenguļu ielu, Meža ielu un Zvaigžņu ielu.

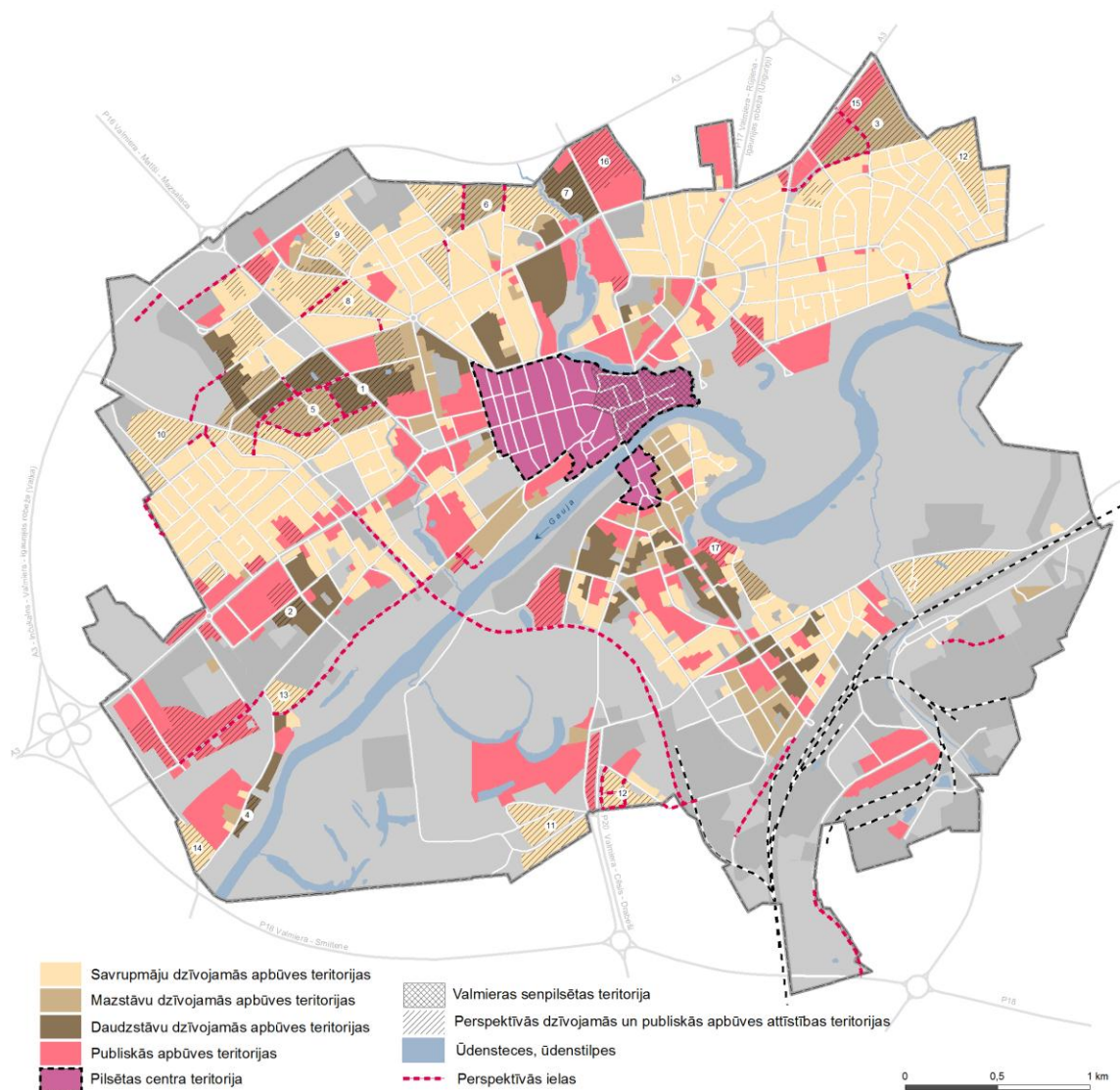
Perspektīvā paredzēta iespēja paplašināt dzīvojamo apbūvi, teritorijas plānojumā iestrādājot jaunas dzīvojamās apbūves teritorijas – gan savrupmāju, gan daudzstāvu un mazstāvu dzīvojamai apbūvei:

- daudzstāvu un mazstāvu dzīvojamai apbūvei – Pašvaldībai piederošās zemes vienībās pie Matīšu šosejas (1) un Ausekļa ielā (2), Valkas ielā (3), kā arī privātpersonām piederošajās teritorijās Jumaras ielā (4), Ķieģeļu ielā (5), Senču un Briežu ielā (6), Raiņa ielā (7);
- savrupmāju dzīvojamai apbūvei – Pašvaldībai piederošās zemēs pie Beātes ielas (8) un Asteru ielas (9), privātpersonām piederošajās teritorijās pie Nauču ielas (10), Brūkleņu ielas (11), Lodes ielas (12), kā arī Pašvaldībai piederošā Pilātu mežā (12) un privātpersonām piederošās mežu teritorijās (13, 14), kur būtu iespēja veidot savdabīgu savrupmāju apbūvi mežā, maksimāli saglabājot meža vidi, tādējādi radot dažādu pilsētvides ainavu un tās dzīvojamo struktūru.

Nākotnē, attīstot pilsētvidi, ir nepieciešams nodrošināt daudzdzīvokļu dzīvojamās teritorijas ar augstvērtīgai dzīves videi nepieciešamo infrastruktūru – labiekārtotiem iekšējiem pagalmiem – vietas pastaigām, atpūtai, bērnu rotaļām (tādējādi arī iedzīvotājiem nodrošinot iespēju socializēties), infrastruktūra automašīnu novietošanai un atkritumu savākšanai. Savukārt savrupmāju dzīvojamās teritorijās dzīves kvalitātes uzlabošanai nepieciešams paredzēt ielu seguma maiņu no grants uz asfaltu, kas labvēlīgi ietekmēs gaisa kvalitāti un mazinās putekļu daudzumu pilsētā kopumā, kā arī jāparedz labiekārtot ietves, ierīkot veloceliņus, veidot ielu apstādījumus. Koncentrētās savrupmāju dzīvojamās teritorijas maksimāli jānodrošina ar tām raksturīgo dzīves stilu – klusu, noslēgtu privātu telpu ar nesteidzīgu dzīves ritmu un zemu automašīnu kustības intensitāti vietējās ielās.

Lai arī perspektīvā iedzīvotājiem būtu viegli pieejami dažādi pakalpojumu objekti, nepieciešams veidot dekoncentrētu pilsētas telpisko struktūru, attīstot dažādu publisko pakalpojumu objektus, kur, mijoties ar dzīvojamo apbūvi, koncentrējas nelieli dažādi ikdienā nepieciešamie pakalpojumi, piemēram, pārtikas, sadzīves preču un citu ikdienas preču veikali, sadzīves pakalpojumi, bankas vai bankomāti, interneta pieejas punkti, bibliotēkas un brīvā laika pavadīšanas iespējas. Tādējādi vairumam pilsētas iedzīvotāju ikdienas gaitās būs lielāka izvēles brīvība iet kājām, braukt ar velosipēdu, sabiedrisko transportu vai automašīnu.

Perspektīvā ir iespējams attīstīt jaunus publisko pakalpojumu centrus: Pašvaldībai piederošās teritorijās pie Valkas ielas (15), kā arī privātpersonām piederošajās teritorijās Raiņa ielā (16), pie Stacijas ielas (17) un citur, kā arī nepieciešams intensificēt jau esošās publisko pakalpojumu apbūves teritorijas, maksimāli izmantojot to potenciālu.



7.att. Dzīvojamās un publiskās apbūves teritoriju struktūra

4.2. Industriālās teritorijas

Valmierā ir vēsturiski izveidojies industriālo (rūpniecisko) objektu un to teritoriju izvietojums (skat. 8.att.), pilsētā koncentrējas lielākie Vidzemes rūpniecības uzņēmumi, kas ir atpazīstami arī ārpus Latvijas robežām.

Nozīmīgākās rūpniecisko objektu apbūves teritorijas ar nepieciešamo inženiertehnisko infrastruktūras nodrošinājumu koncentrēti izvietotas Valmieras dienvidaustrumu daļā – teritorijā pie Cempu ielas, Mūrmuižas ielas un Abula ielas, līdzās dzelzceļam un autoceļam P18 Valmiera – Smiltene, kas savienojas ar valsts galveno autoceļu A3. Dzelzceļa un autoceļu tuvums piešķir šīm teritorijām papildu priekšrocības industriālo objektu veiksmīgai darbībai un jaunu izveidošanai.

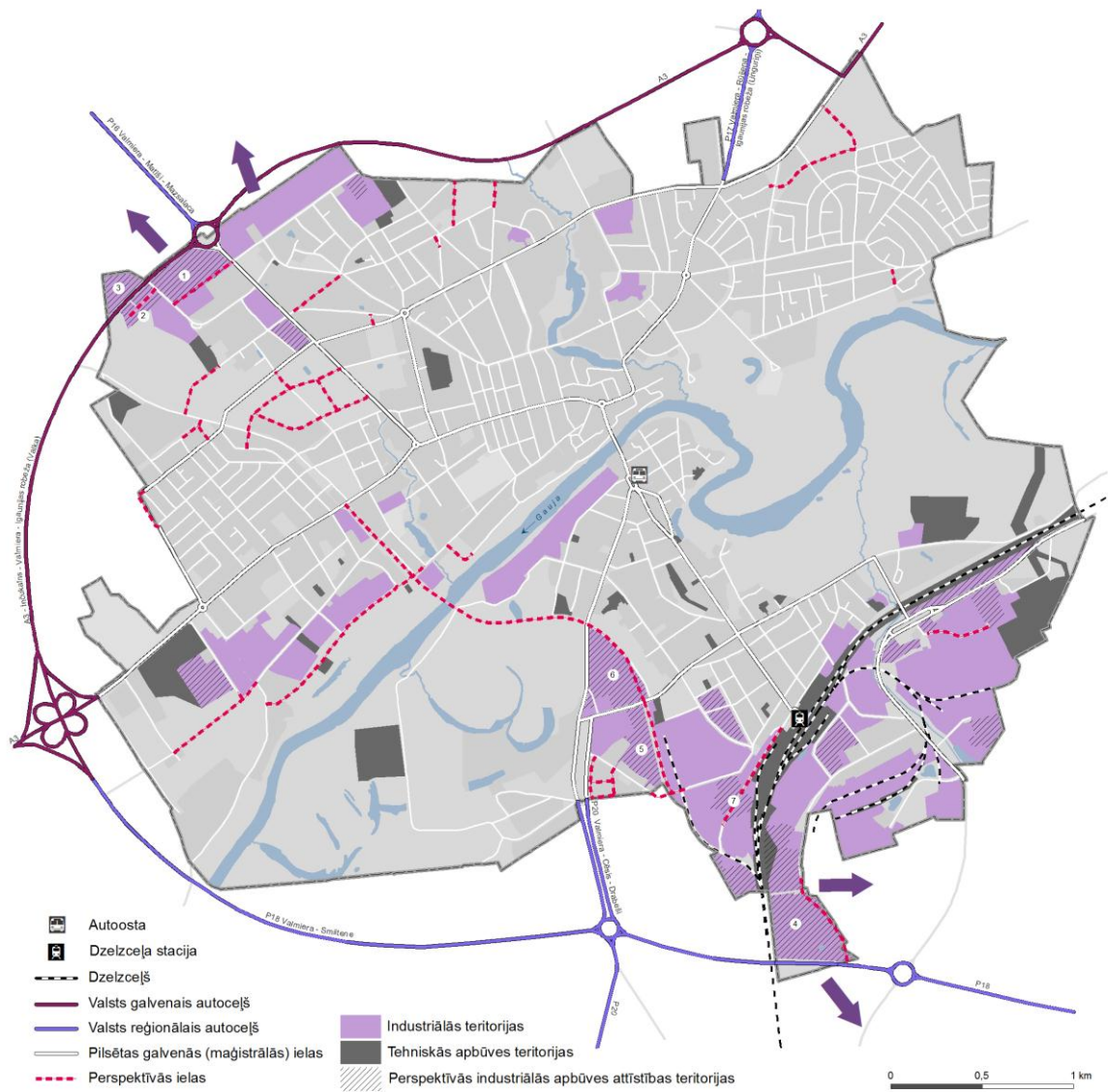
Atsevišķi rūpnieciskie objekti un to teritorijas ir izveidojušies arī citviet pilsētā, maksimāli respektējot pilsētvides dzīvojamās un publiskās telpas.

Industriālo teritoriju attīstība galvenokārt jābalsta uz esošo industriālo teritoriju potenciāla maksimālu izmantošanu, kā arī bijušo industriālo teritoriju, kas netiek pilnvērtīgi izmantotas, revitalizāciju. Jaunus industriālos objektus potenciāli iespējams attīstīt brīvajās teritorijās piepilsētā ārpus dzīvojamām teritorijām:

- ziemeļrietumu daļā, teritorijā, kuru šķērso valsts galvenais autoceļš A3, pie pilsētas administratīvās robežas – teritorija pie Purva ielas (1) un Vekteru ielas (2), Pašvaldībai piederošā zemes vienībā Aiz apvedceļa (3);
- dienvidrietumu daļā, kā turpinājumu Mūrmuižas ielas industriālajām teritorijām, privātpersonām piederošajās zemes vienībās Saldumi un Priednieki 1 (4) un citur pilsētas teritorijā;
- Pašvaldībai piederošā teritorijā pie Lodes ielas (5), kā arī teritorijā pie Kauguru ielas (6), Dzelzceļa ielas (7).

Vietās, kur industriālās teritorijas robežojas vai mijas ar vēsturisko/esošo dzīvojamo apbūvi, nepieciešams saglabāt un no jauna veidot zaļos aizsargstādījumus, nodrošinot pēc iespējas augstvērtīgāku dzīvojamās vides estētisko un ekoloģisko kvalitāti. Jānodrošina industriālo teritoriju un to objektu harmoniska iekļaušanās pilsētvides telpiskajā struktūrā un kopējā pilsētvides ainavā.

Liela nozīme industriālo teritoriju attīstībā ir sadarbībai ar kaimiņu un apkārtējiem novadiem un pilsētām (plašāk skatīt 4.10. Valmieras funkcionālā sasaiste ar apkārtējām teritorijām).



8.att. Industriālo teritoriju struktūra

4.3. Dabas un kultūrvēsturiski nozīmīgās teritorijas

Īpaša Valmieras vērtība ir dabas (zaļās) teritorijas (skat. 9.att.), jo tās vienlaicīgi pilda vairākas nozīmīgas funkcijas: vides funkciju (slāpē trokšņus un samazina putekļus, ražo skābekli), rekreatīvo funkciju, izglītojošo funkciju, kā arī estētisko funkciju kopējās pilsētas ainavas veidošanā.

Valmiera ir bagāta ar mežiem. Pilsētas atrašanās abos Gaujas upes krastos radījusi labvēlīgus priekšnoteikumus bioloģiskai daudzveidībai.

Apmēram trešo daļu no visas pilsētas aizņem zaļās teritorijas, kurās ietilpst gan dabiski veidojušies meži, ūdensteču un ūdenstilpju krastmalu teritorijas, gan mākslīgi radītās pilsētas ekosistēmas – parki, skvēri, kapsētu teritorijas, apbūvju teritoriju apstādījumi, kā arī ielu apstādījumi.

Gaujas krastu teritorijas ir ar lielu potenciālu, tās perspektīvā nepieciešams pilnveidot kā dažādas brīvi pieejamas rekreācijas telpas ar augstu vizuāli estētisko un ainavisko vērtību, uzmanību vēršot uz īpašo ūdens klātbūtnes akcentēšanu. Krastmalu teritorijas un tai pieguļošās mežu teritorijas ir kā priekšnosacījums augstvērtīgai bioloģiskai daudzveidībai pilsētā. Perspektīvā nepieciešams nodrošināt šo krastu un tai pieguļošo meža teritoriju dabas vides saglabāšanu, īpašu uzmanību veltot Gaujas krastos esošā ģeoloģiskā un ģeomorfoloģiskā dabas pieminekļa "Valmieras stāvie krasti" un applūstošo teritoriju apsaimniekošanā.

Urbanizācijas procesā nepārtraukti tiek pārveidota pilsētas daba un ainava, tādēļ svarīgi ir saglabāt līdzsvaru starp dabas (zaļajām) teritorijām un apbūvi, saglabājot zaļās pilsētas tēlu. Dzīves vides kvalitāte uzlabošanai jāturpina pilsētas zaļo teritoriju labiekārtošana – veselīga dzīvesveida un brīvā laika pavadīšanas iespēju pilnveidošana pilsētā.

Industriālajās teritorijās iespēju robežās jā saglabā un no jauna jāievieš zaļās struktūras elementi, kas kalpotu gan ekoloģiskās, gan estētiskās vides kvalitātes uzlabošanai.

Attīstot un pilnveidojot dabas teritorijas, palielināta slodze uz tām. Līdz ar to ir jāizvērtē potenciālās noslodzes palielinājums un iespējamā pozitīvā un negatīvā ietekme, paredzot attiecīgus aizsargmehānismus, kur tas nepieciešams. Perspektīvā īpaša uzmanība jāpievērš dabisko ekosistēmu saglabāšanai, atjaunošanai un pilnveidošanai.

Neatņemama pilsētas telpiskās struktūras sastāvdaļa ir kultūras pieminekļi (skat. 3.tabulu). Valsts aizsardzībā esošo kultūras pieminekļu sarakstā ir iekļauti 20 objekti – 3 arheoloģijas, 3 arhitektūras, 11 mākslas un 3 vēstures pieminekļi.

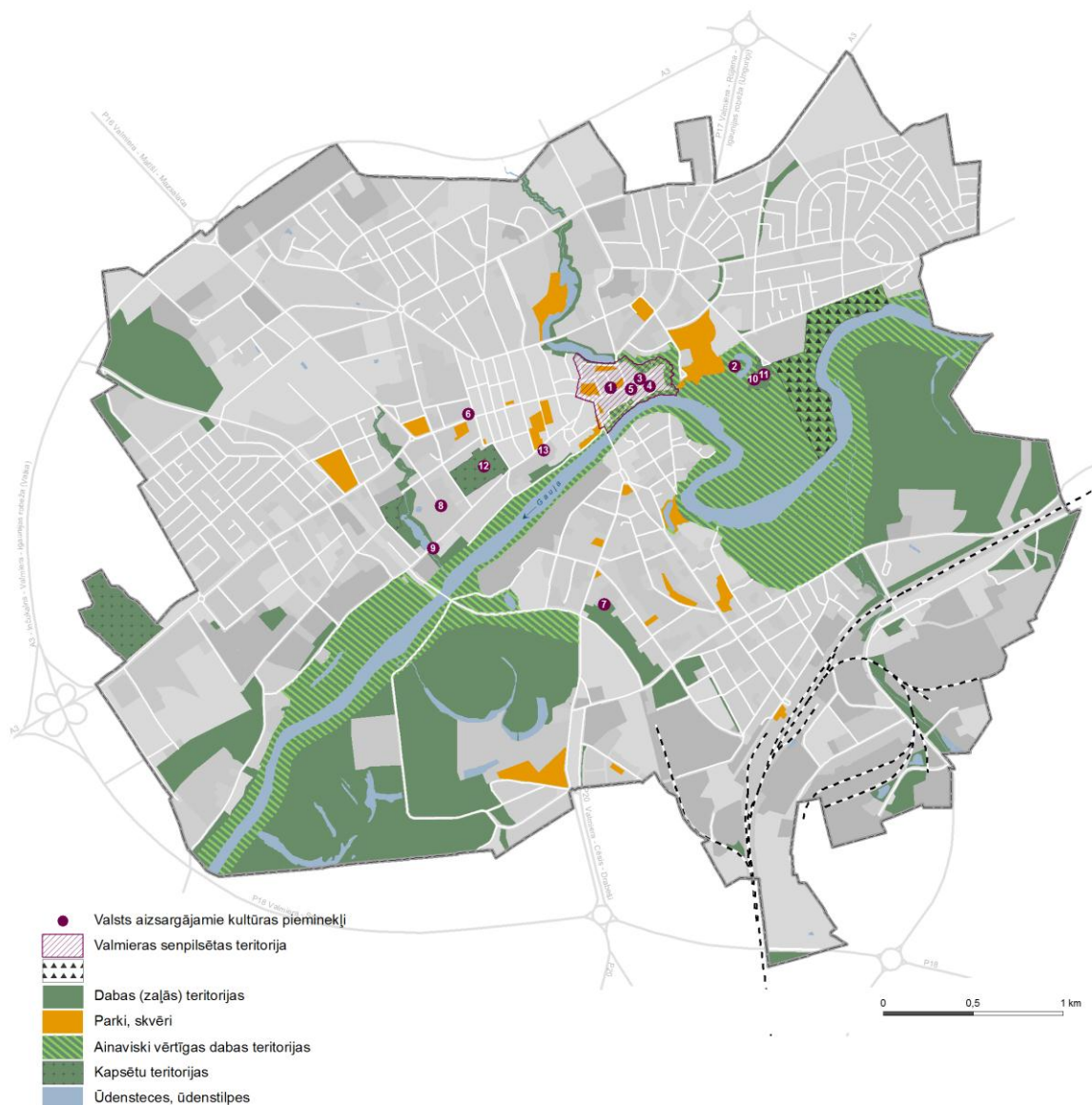
3.tabula

Valsts aizsardzības kultūras pieminekļi

Npk.	Pieminekļa veids*	Pieminekļa nosaukums
1	Arheoloģija	Valmieras senpilsēta
2	Arheoloģija	Elku saliņa kulta vieta
3	Arheoloģija	Valmieras viduslaiku pils
4	Arhitektūra	Valmieras pilsdrupas un pilsētas viduslaiku nocietinājumi
5	Arhitektūra	Sv Sīmaņa luterāņu baznīca
6	Arhitektūra	Kādreizējā Valsts zemes banka

Npk.	Pieminekļa veids*	Pieminekļa nosaukums
7	Vēsture	Kauguru nemieros kritušo zemnieku kaps
8	Vēsture	Valmieras skolotāju seminārs
9	Vēsture	Komponista prof. Jāzepa Vītola dzimto māju vieta
10	Mākslas	Kapa piemineklis A. irzgalim
11	Mākslas	Piemineklis kritušajiem karavīriem
12	Mākslas	Kapa piemineklis O. Ansonei
13	Mākslas	Piemineklis skolotājam V. Švēdem

* skatīt 9.attēlu



9.att. Dabas teritoriju struktūra, ainaviski vērtīgas dabas teritorijas, kultūras pieminekļi

4.4. Satiksmes infrastruktūra

Satiksmes infrastruktūra (skat. 10.att.) ir viens no galvenajiem pilsētas dzīvotspējas un konkurētspējas ietekmējošiem pilsētas telpiskās struktūras elementiem. Būtiska loma Valmieras pilsētas satiksmes infrastruktūras attīstībā ir valsts galvenajam autoceļam A3 (Inčukalns – Valmiera – Igaunijas robeža (Valka)), kas ietilpst starptautiskajā autoceļu izvietojumā gar pilsētas ziemeļu robežu, kā arī autoceļam P18 Valmiera – Smiltene, kas veido apvedceļu ap pilsētu, un dzelzceļam, kas šķērso Valmieras dienvidaustrumu daļu, kur koncentrēti izvietojušās industriālās teritorijas. Dzelzceļš un autoceļu tīkls nodrošina ērtu Valmieras sasniedzamību gan reģionālā, gan starptautiskā līmenī.

Valmieras pilsētas satiksmes infrastruktūra plānota un veidota tā, lai tā nodrošinātu pilsētas sasniedzamību, kas ir svarīgs priekšnosacījums iedzīvotāju dzīves kvalitātes un efektivitātes nodrošināšanai, kā arī vienlaikus tas ir stratēģiski un vitāli svarīgs elements pilsētas ekonomikas attīstībā. Satiksmes infrastruktūras elementi, kas nodrošina pilsētas sasniedzamību, ir gājēju ceļi, veloceliņi, ielas, autoceļi un dzelzceļš.

Pilsētas satiksmes infrastruktūras telpisko karkasu veido hierarhiski pakārtots ielu tīkls.

Plānojot un attīstot satiksmes infrastruktūru, jāņem vērā, ka tā ir cieši saistīta ar pilsētas teritorijas un apbūves īpatnībām. Satiksmes infrastruktūras telpiskā attīstība kopumā saistīta ar:

- dzīvojamo un publisko pakalpojumu teritoriju attīstību, nodrošinot to sasaisti ar citām pilsētas daļām un galveno ielu tīklu un satiksmes infrastruktūru. Dzīvojamo teritoriju, kā arī pilsētas zaļo teritoriju ielas pakāpeniski jāveido par telpu, kur vienlīdz droši var pārvietoties gan gājēji, gan velobraucēji, gan autobraucēji;
- industriālo teritoriju attīstību, nodrošinot nepieciešamos pievedceļus un šo teritoriju sasaisti ar galvenajām pilsētas ielām un autoceļiem, maksimāli novirzot kravas transporta pārvietošanos no pilsētas centra teritorijas un pēc iespējas mazāk šķērsojot dzīvojamās teritorijas. Ņemot vērā to, ka jaunas industriālās teritorijas galvenokārt plānotas pilsētas perifērijā, kur ir tiešs autoceļu tuvums, perspektīvā nepieciešams paredzēt kravas transporta tiešu novirzīšanu uz tiem, plānojot atbilstošu ielu novietni, tādējādi atslogojot esošās ielas.

Perspektīvā nepieciešams radīt labvēlīgus priekšnosacījumus auto un dzelzceļa satiksmes infrastruktūras attīstībai un jo īpaši savstarpējai integrācijai, kas nodrošinātu efektīvus kravu pārvadājumus un loģistikas attīstību. Kā arī nepieciešams veicināt tūrisma ūdensceļu attīstību pa Gauju.

Pilsētas ielu projektēšana, izbūve un esošo ielu pārbūve veicama kompleksi ar inženiertehniskās infrastruktūras izbūvi un pārbūvi.

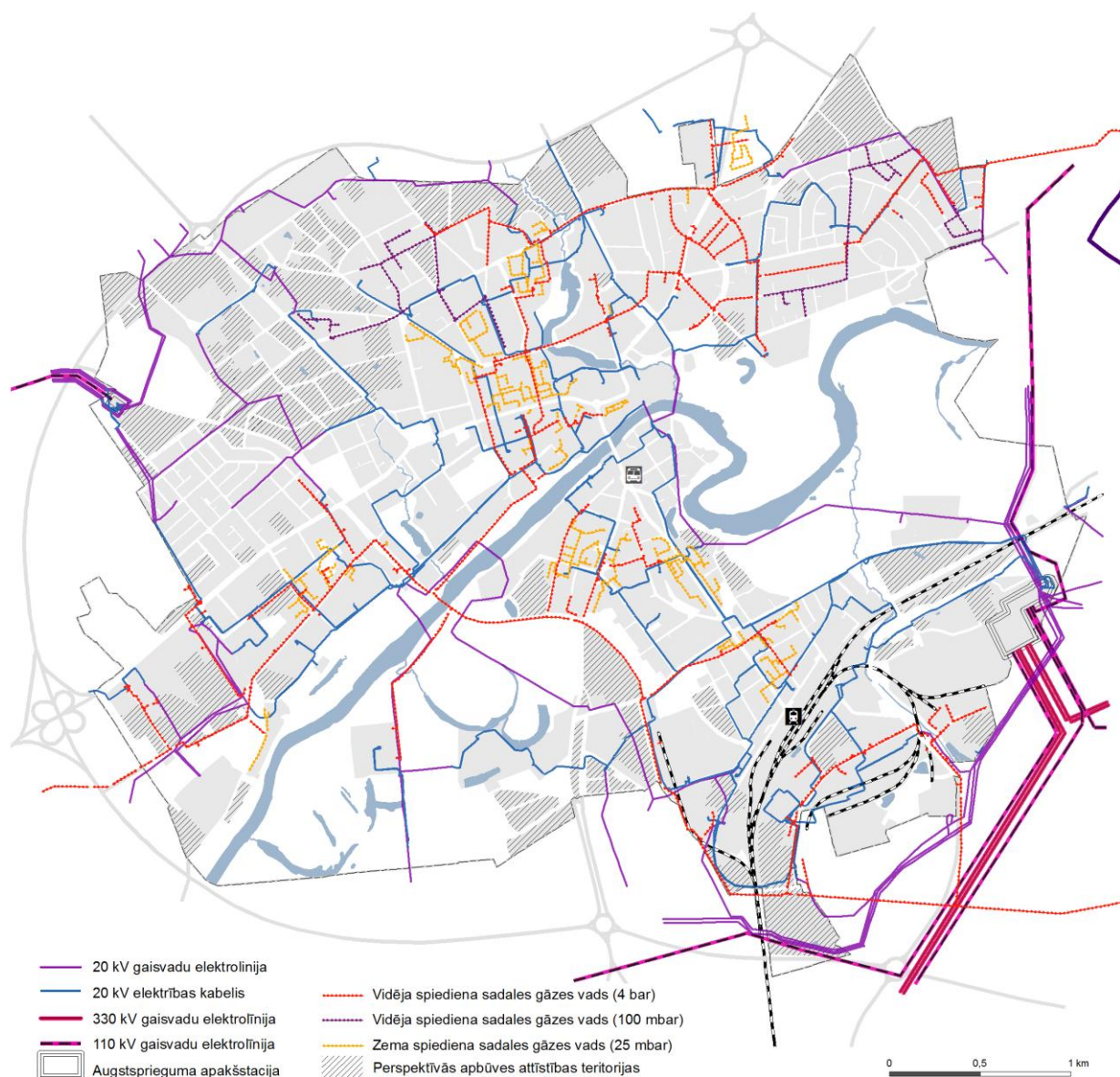


10.att. Satiksmes infrastruktūra

4.5. Maģistrālās inženierkomunikācijas

Valmieras pilsētas telpiskās struktūras svarīgākais kvalitatīvas attīstības priekšnoteikums ir visaptveroša, inovatīva pilsētas inženiertehniskā infrastruktūra, kas nodrošina iedzīvotāju un pilsētas uzņēmumu vajadzības.

Pilsētā elektroenerģija tiek nodrošināta izmantojot dažādas elektrolīnijas (20 kV, 110 kV un 330 kV). Gan rūpnieciskām, gan māsaimniecības vajadzībām pieejama dabasgāze. Pilsētas apgāde ar dabasgāzi tiek nodrošināta no maģistrālā gāzesvada DN 700 mm Vireši-Tallina. Valmieras pilsētas teritorijai dabasgāze tiek pievadīta pa vidēja spiediena sadales gāzes vadu (4 bar), kur tālā pilsētas ietvaros tā sadalās vidēja spiediena sadales gāzes vados (100 mbar) un zema spiediena sadales gāzes vados (25 mbar). Minētās inženierkomunikācijas ir pievadītas lielākai daļai no industriālām vajadzībām paredzētajām zemes vienībām.



11.att. Inženierkomunikācijas (elektroapgāde un gāzes apgāde)



12.att. Inženierkomunikācijas (ūdensapgāde, siltumapgāde, kanalizācijas tīkli)

Valmieras pilsētā ir labi attīstīts ūdensvada tīkls (skat. 12. attēlā - maģistrālie ūdens tīkli), kas pēdējos gados ir rekonstruēts un paplašināts (paplašināta pakalpojumu pieejamības teritorija, rekonstruēti kritiskākie no esošajiem ūdenssaimniecības sistēmas posmiem). Ūdens tiek ņemts no artēziskajām akām, un reizi nedēļā tiek pārbaudīta pilsētai piegādātā ūdens kvalitāte. 95% Valmieras iedzīvotāju 2013.gadā lietoja centralizēto ūdensapgādi, pārējiem tā nav pieejama vai netiek lietota dažādu iemeslu pēc, un to aizvieto neliela dziļuma grodu akas.

Gadā dabas vidē atpakaļ tiek ievadīti vairāk nekā 1,67 milj.m³ notekūdeņu (skat. 12. attēlā – maģistrālie kanalizācijas tīkli). Notekūdeņu attīrīšanai Valmierā uzbūvētas bioloģiskās attīrīšanas ietaises, ķīmiskās attīrīšanas iekārtas, kā arī mehāniskās attīrīšanas iekārtas. Centralizēto kanalizāciju lieto 93,8% pilsētas iedzīvotāju.

Centralizētai siltumapgādes sistēmai (skat. 12.attēlā – maģistrālie siltumtīkli) pilsētā ir pieslēgta 161 daudzdzīvokļu māja jeb 93%. Individuālās apbūves rajoni centralizētajai siltumapgādei nav pieslēgti. Siltumtīklu tehnisko stāvokli var raksturot kā labu. Pilsētā

centralizēto siltumapgādi nodrošina četras katlumājas, kuras būvētas 20.gadsimta otrajā pusē.

4.6. Nozīmīgākie pilsētvides telpisko struktūru veidojošie un akcentējošie objekti

13.attēlā parādīti nozīmīgākie Valmieras pilsētvides telpisko struktūru veidojošie un akcentējošie objekti:

1. Valmieras Sv. Sīmaņa baznīca;
2. Valmieras vecpilsēta;
3. Valmieras Drāmas teātris;
4. Jāņa Daliņa stadions;
5. SIA "VIDZEMES OLIMPISKAIS CENTRS";
6. Valmieras Kultūras centrs;
7. Vidzemes Augstskola;
8. Sabiedrība ar ierobežotu atbildību "Vidzemes slimnīca";
9. Televīzijas tornis;
10. Tilts pār Gauju Cēsu ielā;
11. Tirdzniecības centrs "Valleta";
12. Akciju sabiedrība "VALMIERAS STIKLA ŠĶIEDRA" teritorija;
13. akciju sabiedrība "Valmieras piens" teritorija;
14. SIA "VALPRO" teritorija;
15. Kocēnu kapi;
16. Valmieras autoosta;
17. Dzelzceļš;
18. Gauja.

Lielākā daļa no šiem objektiem koncentrēti pilsētas centrā (skat. 13.attēlā ar Nr.1, 2, 3, 6, 7, 10 un 11).

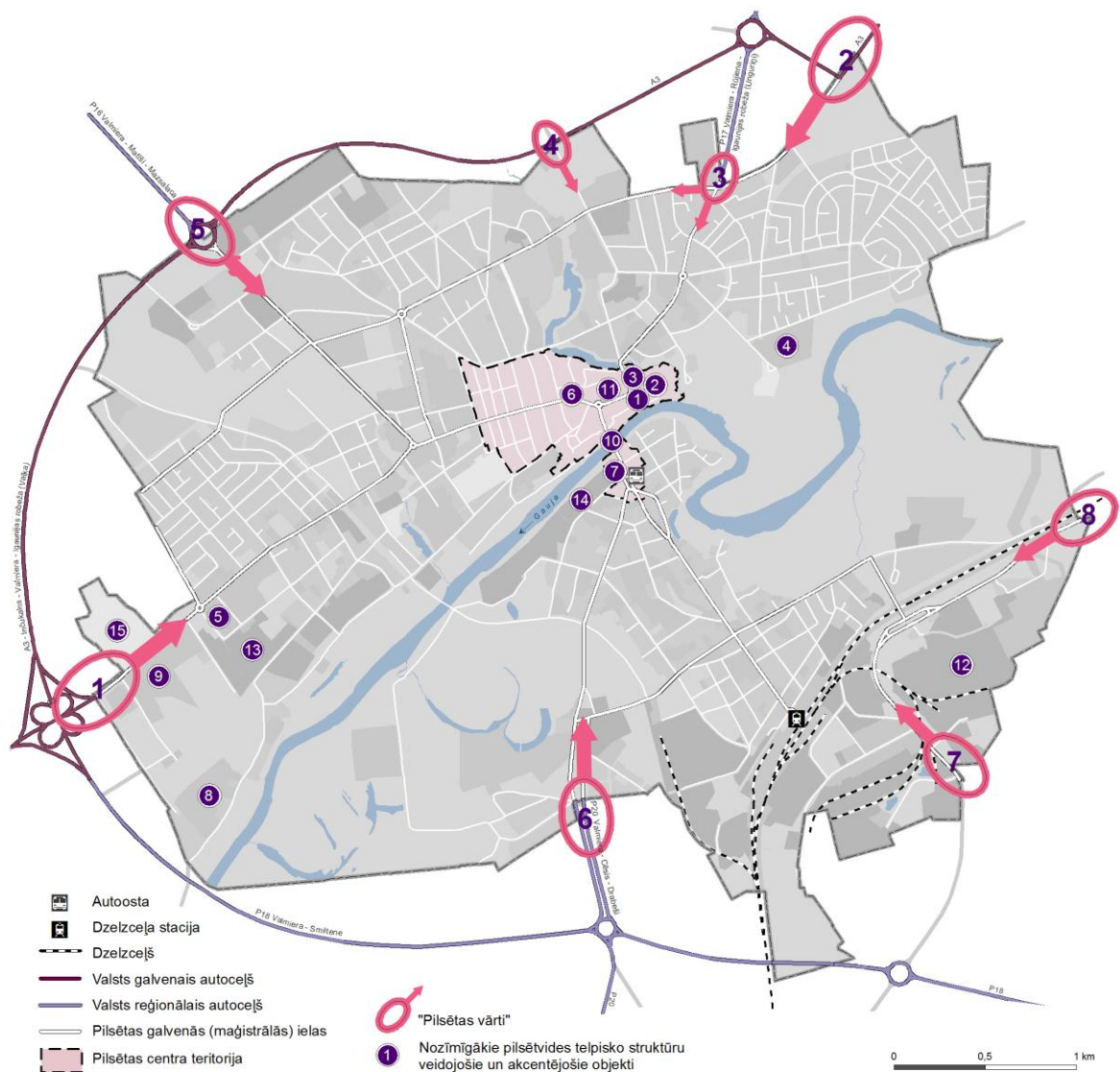
4.7. Pilsētas vārti

“Pilsētas vārti” (skat. 13.att.) ir telpa, kurā notiek pirmā iepazīšanās ar Valmieru, radot pirmo iespaidu par to. “Pilsētas vārti” jāveido kā prestižas, pilsētas viesus uzrunājošas, harmoniskas vizuāli estētiskās kvalitātes telpas, kas ievēd un aicina tālāk pilsētā baudīt kultūru, izklaidi, kā arī saņemt kvalitatīvus publiskos pakalpojumus.

Valmieras “pilsētas vārti”:

- Rīgas ielas “pilsētas vārti” (1),
- Valkas ielas “pilsētas vārti” (2),
- Tērbatas ielas “pilsētas vārti” (3),
- Raiņa ielas “pilsētas vārti” (4),
- Matīšu šosejas “pilsētas vārti” (5),
- Cēsu ielas “pilsētas vārti” (6),
- Cempu ielas “pilsētas vārti” (7, 8).

Atbilstoši “pilsētas vārtu” atrašanās vietai, nozīmei, lielumam un funkcijai iespējams attīstīt atšķirīgas konkrētās pilsētvides telpai raksturīgās ainavas iezīmes. Perspektīvā ir jāattīsta „pilsētas vārti”, veidojot gan atbilstošas informatīvās zīmes, gan apstādījumu struktūras, kas akcentētu katru „pilsētas vārtu” nozīmi.

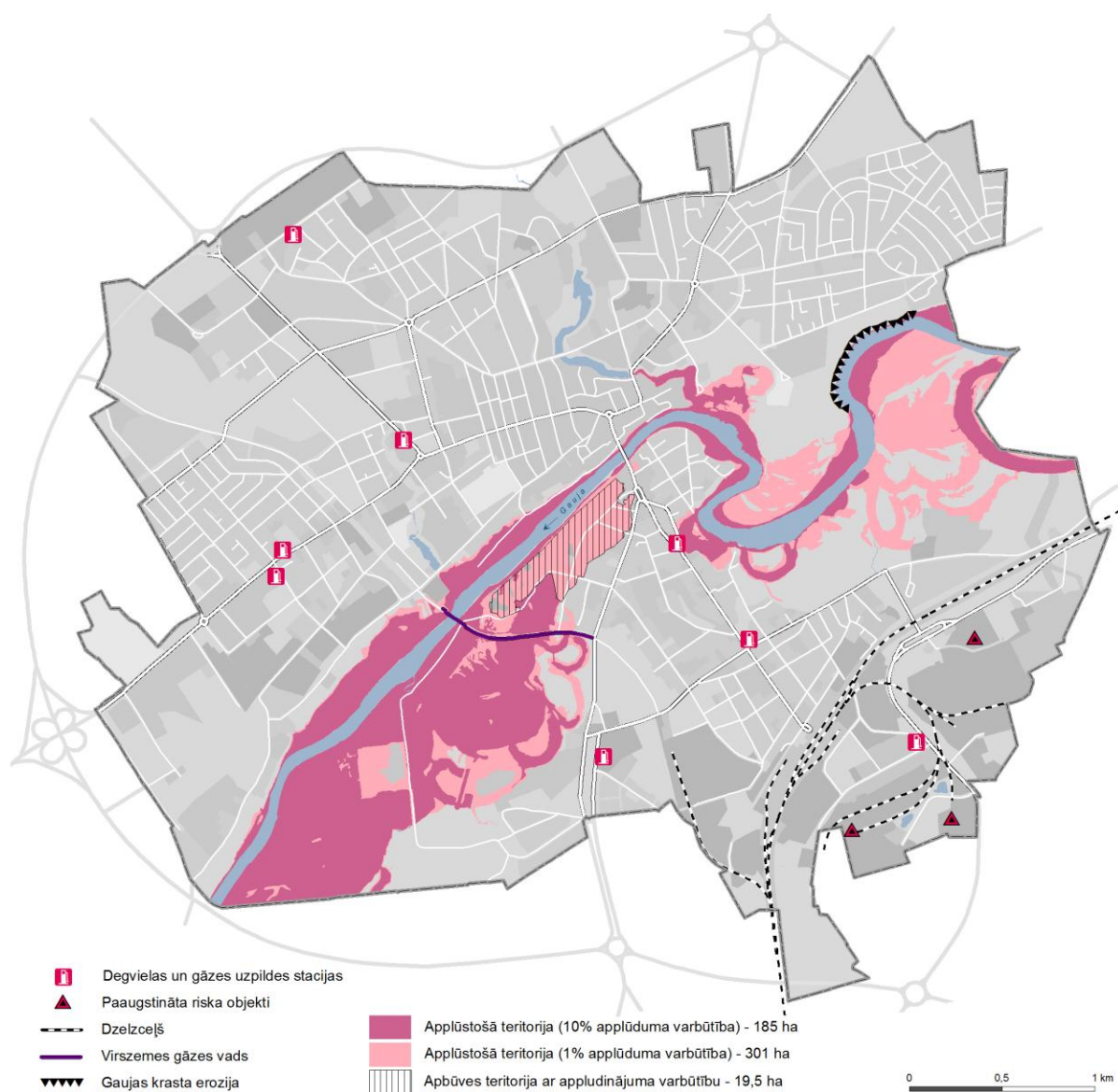


4.8. Vides riska teritorijas

Valmieras pilsētā ir vairākas vides riska teritorijas un objekti, kas jāņem vērā turpmākajā teritorijas attīstības plānošanas procesā:

- dabas riska teritorijas – Gaujas upes applūstošās (palu) teritorijas, Gaujas upes Stāvo krastu pastiprināta erozija;
- rūpnieciskā riska objekti – degvielas un gāzes uzpildes stacijas, paaugstinātā riska objekti, tai skaitā virszemes gāzes vads, ražošanas objekti, kā arī dzelzceļa līnija, pa kuru tiek pārvadātas bīstamas kravas (naftas produkti, bīstamas ķīmiskas vielas un produkti).

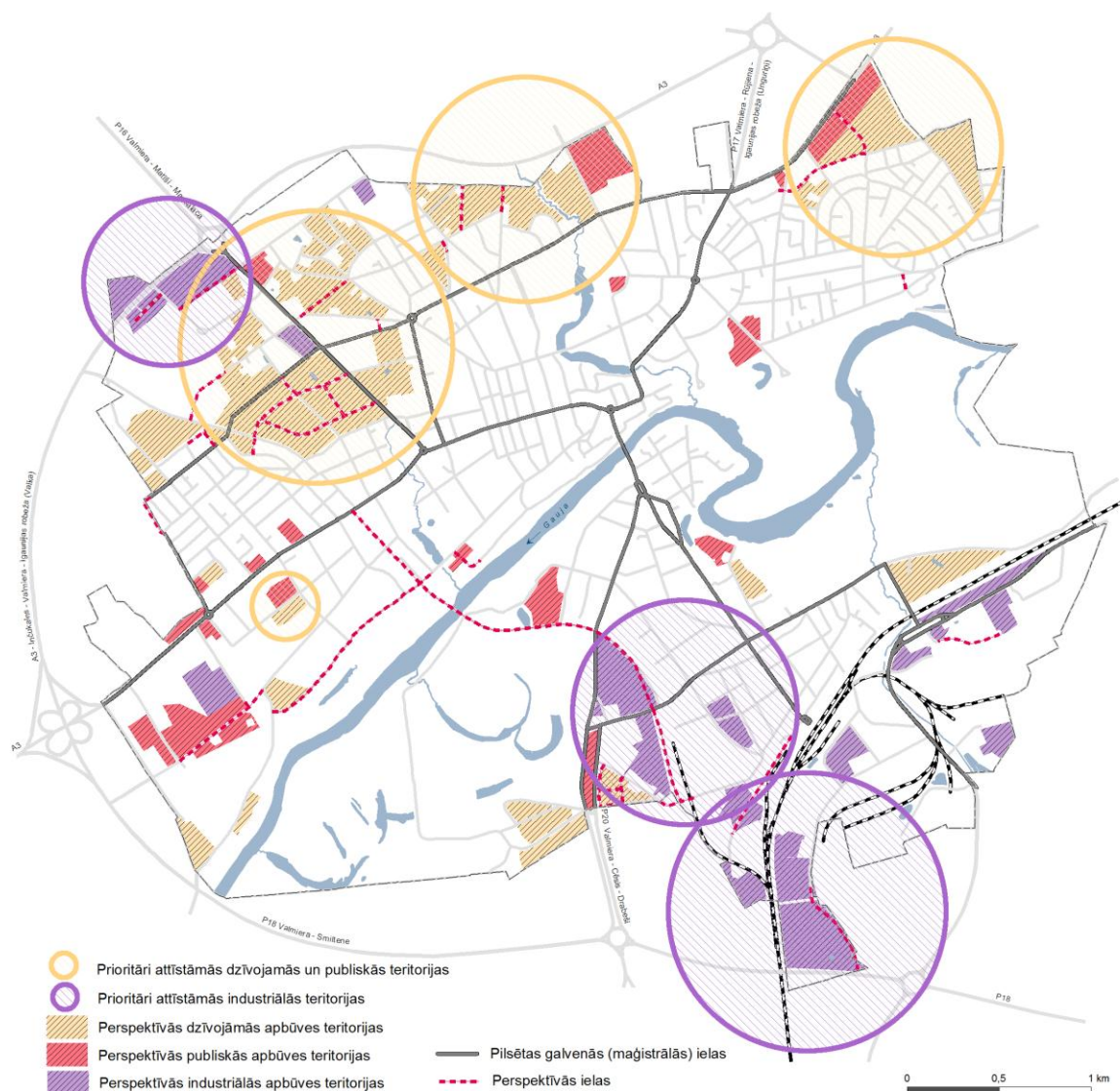
Perspektīvā nepieciešams izveidot Valmieras pilsētas hidrodinamisko modeli, kurā būtu modelēti pilsētas applūšanas scenāriji, precizētas applūstošo teritoriju varbūtību robežas. Plūdu riska mazināšanai meklējami kopīgi risinājumi Gaujas upes baseina ietvaros – ar citām pašvaldībām un Igauniju.



14.att. Vides riska teritorijas

4.9. Prioritāri attīstāmās teritorijas

Pilsētā perspektīvā prioritāri jāattīsta industriālās teritorijas un dzīvojamās publiskās apbūves teritorijas, kā arī šo teritoriju kvalitatīvai attīstībai nepieciešamā infrastruktūra un inženiertehniskais nodrošinājums.



15.att. Prioritāri attīstāmās teritorijas

4.10. Valmieras funkcionālā sasaiste ar apkārtējām teritorijām

Valmieras funkcionālās ietekmes teritorijas plešas arī aiz tās robežām, radot kopīgas interešu teritorijas ar blakus esošajiem Burtnieku, Kocēnu un Beverīnas novadiem. Pašvaldību kopējo interešu ietvaros veicināma sadarbība, lai nodrošinātu teritoriju integrētu un saskaņotu attīstību.

Ilgtermiņa attīstībai vēlamās Valmieras un apkārtējo pašvaldību sadarbības jomas un kopīgo interešu teritorijas apkopotas tabulā (skat. 4.tabulu) un attēlotas kartē (skat. 16.attēlu).

4.tabula

Funkcionālā sasaiste, kopējās interešu teritorijas

Pašvaldība	Funkcionālā sasaiste, kopējās interešu teritorijas
Burtnieku novads	Darbavietas, uzņēmējdarbība, autoceļi, potenciālie kopīgie tūrisma maršruti, izglītība, veselības aprūpe, publiskie pakalpojumi, pilsētas sabiedriskais transports, dzīvojamo teritoriju attīstības iespējas, kopīgo inženiertīklu (ūdens, kanalizācijas un siltumtīklu) attīstība, upes Gaujas un tās ielejas dabas kompleksa apsaimniekošana.
Kocēnu novads	Darbavietas, uzņēmējdarbība, autoceļi, potenciālie kopīgie tūrisma maršruti, izglītība, veselības aprūpe, publiskie pakalpojumi, pilsētas sabiedriskais transports, Kocēnu kapsētas perspektīvās attīstības iespējas, upes Gaujas un tās ielejas dabas kompleksa apsaimniekošana.
Beverīnas novads	Darbavietas, uzņēmējdarbība, autoceļi, potenciālie kopīgie tūrisma maršruti, izglītība, veselības aprūpe, publiskie pakalpojumi, industriālo teritoriju attīstības iespējas – industriālās zonas B izveide, administratīvās robežas pārkārtošana, kopīgo inženiertīklu (ūdens, kanalizācijas un siltumtīklu) attīstība, upes Gaujas un tās ielejas dabas kompleksa apsaimniekošana.

Ekonomiskās attīstības veicināšana ir viena no pilsētas stratēģiskajām prioritātēm, tāpēc Valmieras pilsētas pašvaldība cenšas radīt apstākļus jaunu uzņēmumu attīstībai pilsētā, īpašu uzmanību veltot inovācijām un ilgtspējai. Viens no priekšnosacījumiem, kādēļ Valmiera iepriekš ir attīstījies kā Vidzemes ekonomiskais centrs, ir inženiertehniskās infrastruktūras nodrošinājums, kas ietver gāzes apgādi, siltumapgādi, autoceļus, dzelzceļu, ūdensapgādi un kanalizācijas tīklus, kā arī elektrības jaudu nodrošinājumu. Jaunajiem uzņēmumiem tiek nodrošināta iespēja pieslēgties maģistrālajiem inženierkomunikāciju tīkliem.

Pēc Centrālās statistikas pārvaldes datiem 2012.gadā Valmieras pilsētā bija 1874 ekonomiski aktīvu vienību. No tām 92% bija mikrouzņēmējdarbības formas, 111 ekonomiski aktīvās vienības bija klasificējamas kā mazie uzņēmumi, 29 vienības kā vidējie uzņēmumi, bet lielie uzņēmumi – 3 vienības. Rēķinot ekonomiski aktīvo vienību skaitu uz 1000 iedzīvotājiem, Valmieras pilsētā tās ir 77 vienības, kas ir virs vidējā rādītāja valstī (74) un Vidzemes reģionā (75).

Valmieras pilsētas pašvaldības rīcībā ir šādas industriālās teritorijas (skat. 5.tabulu)

5.tabula

Valmieras pilsētas pašvaldības industriālās teritorijas

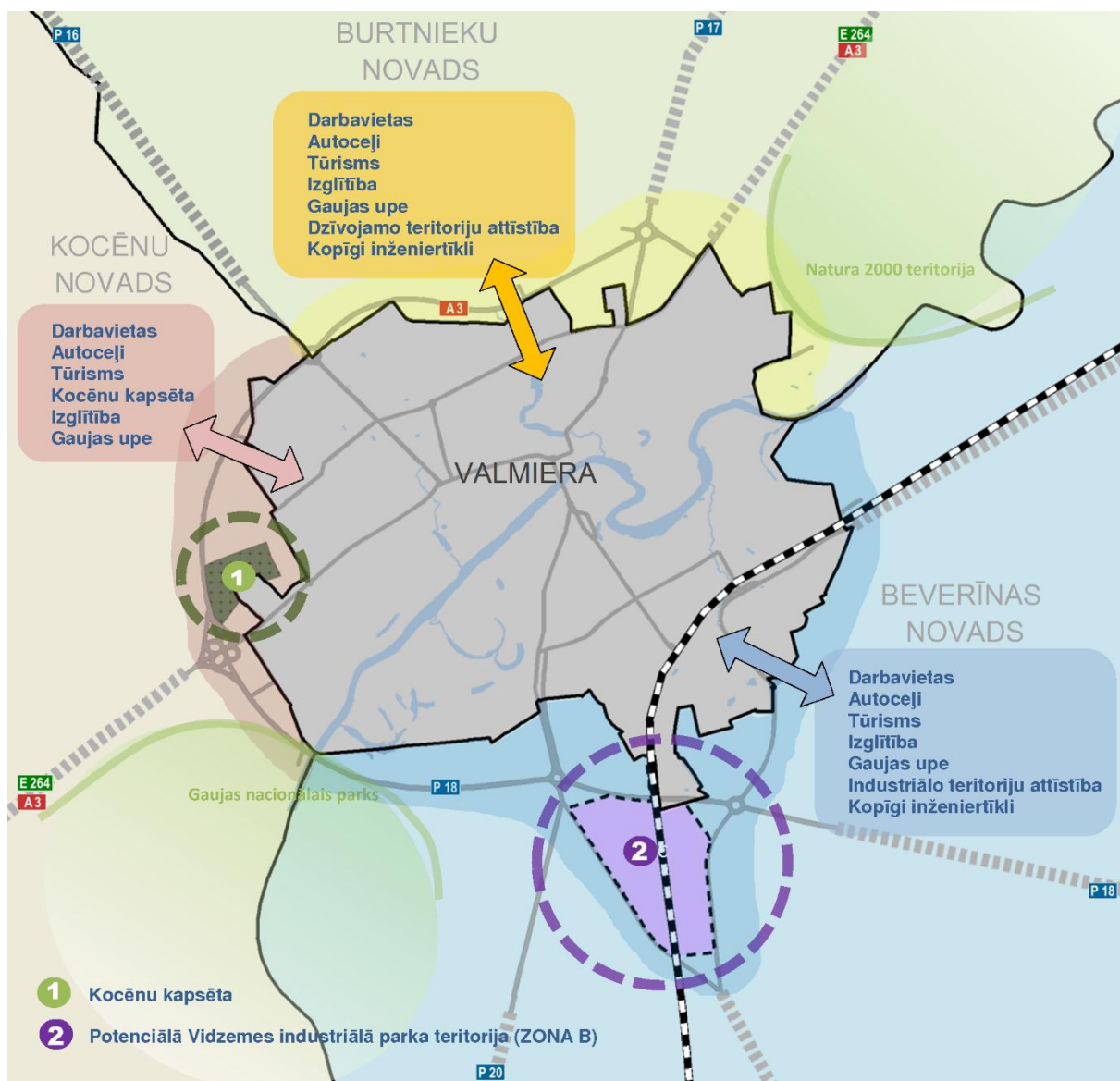
Npk.	Valmieras pilsētas pašvaldības īpašumā esošās industriālās teritorijas	Teritorijas platība (ha)
1.	Kauguru iela 22, Valmiera	8,4161
2.	Lodes iela 5B, Valmiera	0,2291
3.	Lodes iela 5C, Valmiera	0,3160
4.	Kauguru iela 7, Valmiera	1,5657
5.	Lodes iela 1E, Valmiera	5,2238
6.	Abula iela 1B, Valmiera	2,763
7.	Mūrmuižas iela 28, Valmiera	2,3918
8.	Valkas iela 62, Valmiera	5,1451
9.	Stacijas laukums 10, Valmiera	2,6719
10.	Cēsu iela 37A, Valmiera	0,3076
11.	Aiz apvedceļa, Valmiera	2,9933

Valmieras pilsētas kā Vidzemes reģiona centra uzdevums ir ne tikai attīstīties pilsētas interesēs, bet paplašināt savas teritorijas un plānot attīstību, ievērojot pilsētas stratēģiskā izvietojuma priekšrocības. Vienlaikus pilsētas attīstības iespējas tās pašreizējās administratīvajās robežās ir ierobežotas.

Tas nozīmē, ka Valmieras pilsētas pašvaldība jau šobrīd nevar piesaistīt investorus uzņēmējdarbības veicināšanai, kuru darbībai nepieciešamas teritorijas lielākas par 8,4 ha. Investoru piesaiste un jaunu ražotņu izveide palielinātu darbavietu un iedzīvotāju skaitu pilsētā un apkārtējos novados, vienlaikus pieaugtu arī iedzīvotāju labklājība. Valmieras, kā arī apkārtējo novadu un pilsētu iedzīvotājiem nebūtu jādodas darba meklējumos uz ārvalstīm vai galvaspilsētu. Savukārt jauniešiem tiktu nodrošinātas prakses un darbavietas, veidotos ciešāka saikne starp izglītības iestādēm un uzņēmumiem. Jāpiemin, ka Valmieras pilsētā ir arī nozīmīgs kultūras un izglītības iestāžu komplekss, kas ļauj ievērojami lielākam iedzīvotāju skaitam nodrošināt daudzveidīgu un kvalitatīvu pakalpojumu klāstu.

Tāpēc pilsētas ilgtermiņa attīstības virziens ir paplašināt Valmieras pilsētas teritorijas administratīvās robežas (skat. 16.attēlu). Administratīvās teritorijas robežu maiņa ļautu Valmieras pilsētai paplašināt industriālo zonu, piesaistīt jaunus investorus, nodrošināt rūpnieciskās un zaļās pilsētvides līdzsvaru, kā arī sekmētu ekonomisko augšupeju un palielinātu ieņēmumus Pašvaldības budžetā no nekustamā īpašuma un iedzīvotāju ienākuma nodokļa. Jāņem vērā, ka, lai piesaistītu Eiropas Savienības līdzekļus 2014.–

2020.gada plānošanas periodā industriālo teritoriju sakārtošanai un attīstīšanai, īpašumam ir jāatrodas pašvaldības teritorijā un īpašumā.



16.att. Valmieras pilsētas funkcionālā sasaiste ar apkārtējām teritorijām

Valmieras pilsētas sociāli ekonomiskās attīstības programmā 2008.–2014.gadam kā viena no prioritātēm ir noteikta arī jaunu kokapstrādes uzņēmumu piesaiste. Atbilstoši attīstības programmai pašvaldība ir uzsākusi sarunas ar kokapstrādes uzņēmuma investoru, kura darbības nodrošināšanai nepieciešama teritorija platībā virs 20 ha.

5. Īstenošanas uzraudzības kārtība

Monitorings ir uzraudzīšanas un analizēšanas sistēma, kas izveidota, lai apkopotu informāciju par esošo situāciju un izmaiņām saistībā ar Stratēģijā noteikto. Monitorings nepieciešams, lai pārliecinātos, ka faktiskā aktivitāšu norise atbilst plānotajam.

Monitoringa uzdevums ir:

- veikt faktiskā veikuma atbilstības izvērtējumu noteiktajam;
- uzraudzīt un novērtēt noteiktā realizāciju, konstatēt atkāpes un identificēt to iemeslus;
- analizēt statistisko informāciju, kas raksturo attīstības tendences, veicot to salīdzinājumu dažādā mērogā;
- izzināt mērķa grupu (uzņēmēji, nevalstisko organizāciju, sabiedrības pārstāvju u.c.) intereses un viedokļus jautājumos, kas saistīti ar pilsētas attīstību un tās plānošanu;
- nepieciešamības gadījumā, pilnveidot Stratēģiju;
- veikt saskaņošanas procesu aktualizētai Stratēģijas redakcijai un tās papildinājumiem.

Monitoringa ziņojuma par Stratēģiju izstrādes procesu organizē Pašvaldības Attīstības un projektu vadības nodaļa. Tā izstrādē piedalās visas atbildīgās puses, kas saistītas ar Stratēģijā ietvertajiem stratēģiskajiem mērķiem un ilgtermiņa prioritātēm, pilsētas telpiskās attīstības perspektīvu.

Ziņojums tiek sagatavots reizi trīs gados, tas veido saikni ar nākamā perioda Stratēģijas un Attīstības programmas izstrādi.

Monitoringa ziņojums sastāv no sekojošām daļām:

- pārskats par periodā paveikto;
- statistisko rādītāju analīze;
- pašreizējās situācijas izvērtējums;
- sasniegto rezultātīvo rādītāju salīdzinājums ar plānoto;
- priekšlikumi pilsētas attīstībai un stratēģiskās plānošanas turpmākai pilnveidei.

Ikgadējo monitoringa ziņojumu izskata un apstiprina Pašvaldības domes sēdē, publicē Pašvaldības mājas lapā.

Lai vispusīgi varētu veikt novērtējumu, ilgtermiņa prioritātēm noteikti šādi sasniedzami rezultāti (skat. 6.tabulu).

Ilgtermiņa prioritāšu novērtēšanai paredzētie sasniedzamie rezultāti

Npk.	Rādītājs	Bāzes gads	Pašreizējā vērtība	2030.gadā sasniedzamais rezultāts	Avots
1.	Iedzīvotāju skaits	2014 VII	25 513 (faktiski 32 120)*	Palielinās ↑	PMLP
2.	Teritorijas attīstības līmeņa indekss Pašvaldības budžeta kapacitātes rādītājs Vieta starp Latvijas Republikas nozīmes pilsētām	2013	- 0,528 - 0,303** ¹⁵ 4**	Uzlabojās ↑	RAIM
3.	Ekonomiski aktīvo tirgus vienību skaits	2012	1 874	Palielinās ↑	CSP
4.	Iedzīvotāju ienākuma nodokļa ieņēmumi budžetā uz 1 iedzīvotāju (euro)	2013	545	Nesamazinās →	RAIM
5.	Bezdarba līmenis (% no ekonomiski aktīvo iedzīvotāju skaita) (vidējais % rādītājs gadā)	2013	7,1%	Nepalielinās →	NVA
6.	Iedzīvotāju skaits darbaspējas vecumā	2014 VIII	16 159	Nesamazinās →	PMLP
7.	Iedzīvotāju apmierinātība ar dzīvi Valmierā	2013	89%	Nesamazinās →	Pašvaldības aptaujas dati

* Atbilstoši 24.04.2014. pētījumā "Vidzemes plānošanas reģiona viedās specializācijas iespējas" norādītajam "Valmiera ir viena no republikas pilsētām ar vislielāko tādu iedzīvotāju īpatsvaru (25,9%), kas dzīvo Valmierā, bet dzīvesvietu ir deklarējuši citur"

** Informācija no Ministru kabineta noteikumu projekta "Noteikumi par kritērijiem un kārtību valsts budžeta dotācijas piešķiršanai pašvaldībām Eiropas Savienības struktūrfondu un Kohēzijas fonda 2014.-2020.gada plānošanas perioda līdzfinansēto projektu īstenošanai" sākotnējās ietekmes novērtējuma ziņojums (anotācija) versija uz 14.10.2014.